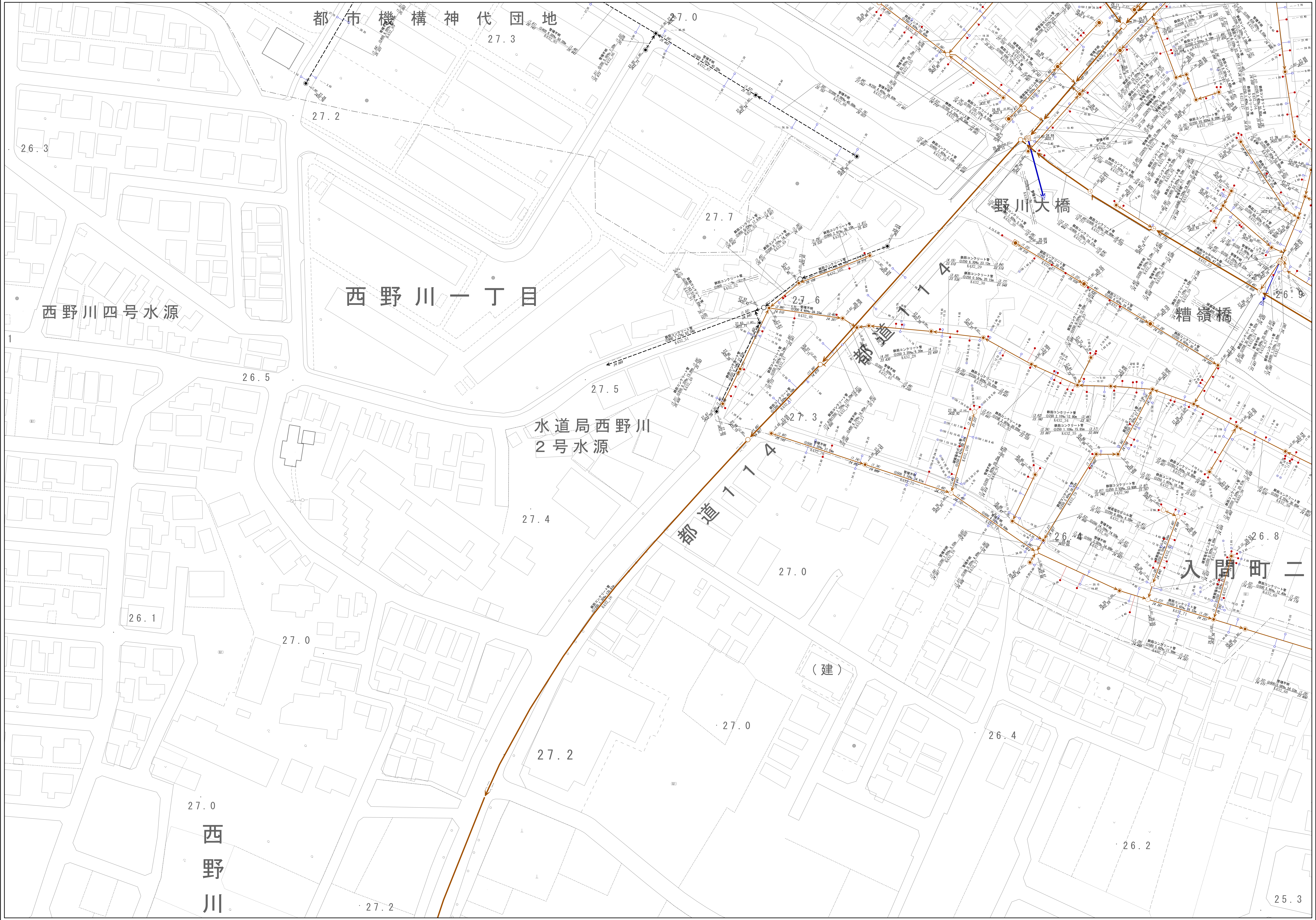


X=3984.38
Y=2292.81

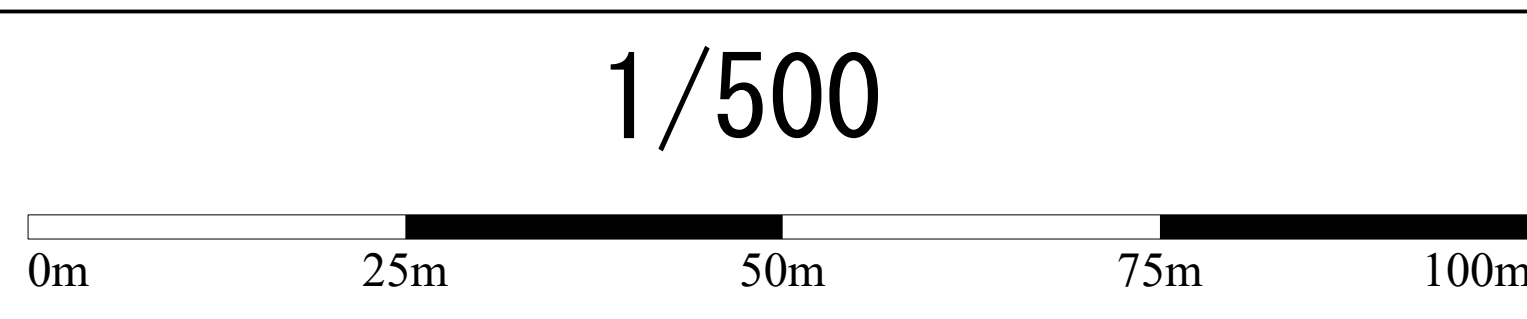
X=3984.38
Y=2292.81



X=3984.38
Y=2292.81

X=3984.38
Y=2292.81


注意：下水道台帳図は、現地の状況とは整合しない場合があります。
本図面を設計・工事等に利用される場合は、下水道課との協議及び、
下水道管の状況を現地で確認されるようお願いします。
・この地図は、東京都縮尺1/2,500地形図を使用（承認番号：7都市基交測第218号）
して作成したものである。無断複製を禁ずる。
・この地図の著作権は、東京都及び株式会社ミッドマップ東京に帰属する。



調布市環境部下水道課
令和8年1月

432

421	422	423
431	432	433
		443



凡 例	
線 種	種 別
-----	区市・東京都の区界
施設分類	
合流施設	茶 色
汚水施設	赤 色
雨水施設	青 色
管理外施設	黒 色
記 号	種 別
→	幹 線 管 渠
→	枝 線 管 渠
→	庄 送 管
→	伏越管
→	光ファイバー埋設管渠（二重線）
○	0号人孔
●	1号人孔
○	2号人孔
⊗	3号人孔
⊙	4号人孔
□	5号人孔
□	6号人孔
○	小型人孔（設置状況不明の場合は省略）
■	特1号人孔
△	特殊人孔
⊙	分水人孔
⊗	伏越人孔
△	人孔種別不明
△	吐き口
●	変化点
→	副 管 取 付
→	起 点 記 号
→	汚水公共側
→	雨水公共側
<人孔属性>	
○	（人孔） 地盤高T.P 施設番号（人孔）
<管渠属性>	
（上流） （下流）	管 種 （上流） （下流）
○	円形管
□	矩形管
U	U形管
☆	不明
<取付管属性>	
→	管径 取付管 延長 上流人孔中心からの 延 過 加 距 離