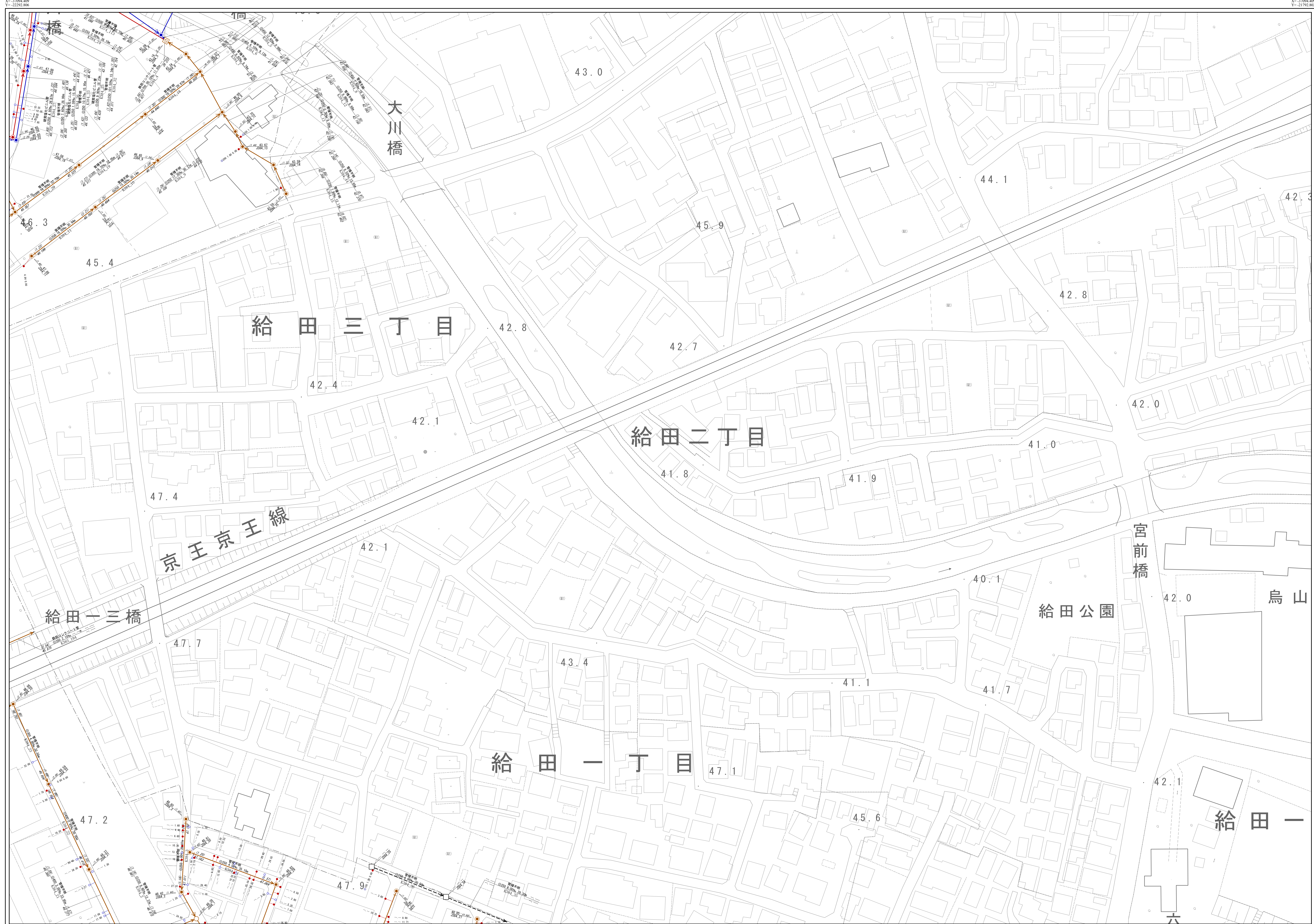



調布市公共下水道台帳施設平面図

384

| | |
|-----|-----|
| 373 | 374 |
| 383 | 384 |
| 393 | 394 |



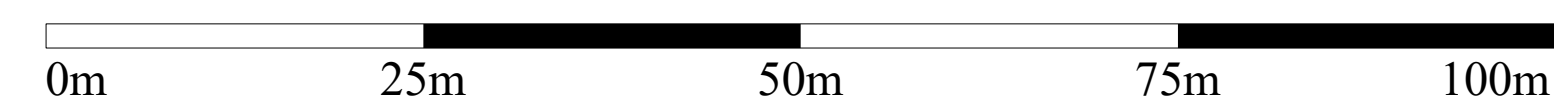
| 凡例 | |
|-------|-----------|
| 線種 | 種別 |
| ----- | 区市・東京都の区界 |
| 施設分類 | 表示色 |
| 合流施設 | 茶色 |
| 汚水施設 | 赤色 |
| 雨水施設 | 青色 |
| 管理外施設 | 黒色 |

| 記号 | 種別 |
|----|----------------------|
| → | 幹線管渠 |
| → | 枝線管渠 |
| → | 圧送管 |
| → | 伏樋管 |
| → | 光ファイバー埋設管渠(二重線) |
| ○ | 0号人孔 |
| ○ | 1号人孔 |
| ○ | 2号人孔 |
| ○ | 3号人孔 |
| ○ | 4号人孔 |
| ○ | 5号人孔 |
| ○ | 6号人孔 |
| ○ | 小型人孔 (管径φ150mm以下) |
| ■ | 特1号人孔 |
| △ | 特殊人孔 |
| ○ | 分水人孔 |
| ○ | 伏樋人孔 |
| ○ | 人孔種別不明 |
| △ | 吐き口 |
| ● | 変化点 |
| ○ | 副管取付 |
| ○ | 起点記号 |
| ○ | 汚水公共井 |
| ○ | 雨水公共井 |

| <人孔属性> | |
|---------|----------------------|
| ○ | (人孔深) 地盤高T.P |
| ○ | 施設番号(人孔) |
| <管渠属性> | |
| ○ | (上流) 管径 勾配 種別距離 (下流) |
| ○ | 上流管径 施設番号(管渠) 下流管径 |
| ○ | ○ 円形管 ○ 二重管 |
| ○ | □ 矩形渠 ○ インバート構造 |
| ○ | U 形渠 ☆ 不明 |
| <取付管属性> | |
| ○ | 管径 取付管 上流人孔中心からの |
| ○ | 延長 追加距離 |

注意：下水道台帳図は、現地の状況とは整合しない場合があります。
 本図面を設計・工事等に利用される場合は、下水道課との協議及び、
 下水道管の状況を現地で確認されるようお願いします。
 ・この地図は、東京都縮尺1/2,500地形図を使用(承認番号:7都市基交測第218号)
 して作成したものである。無断複製を禁ずる。
 ・この地図の著作権は、東京都及び株式会社ミッドマップ東京に帰属する。

1/500



調布市環境部下水道課
 令和8年1月