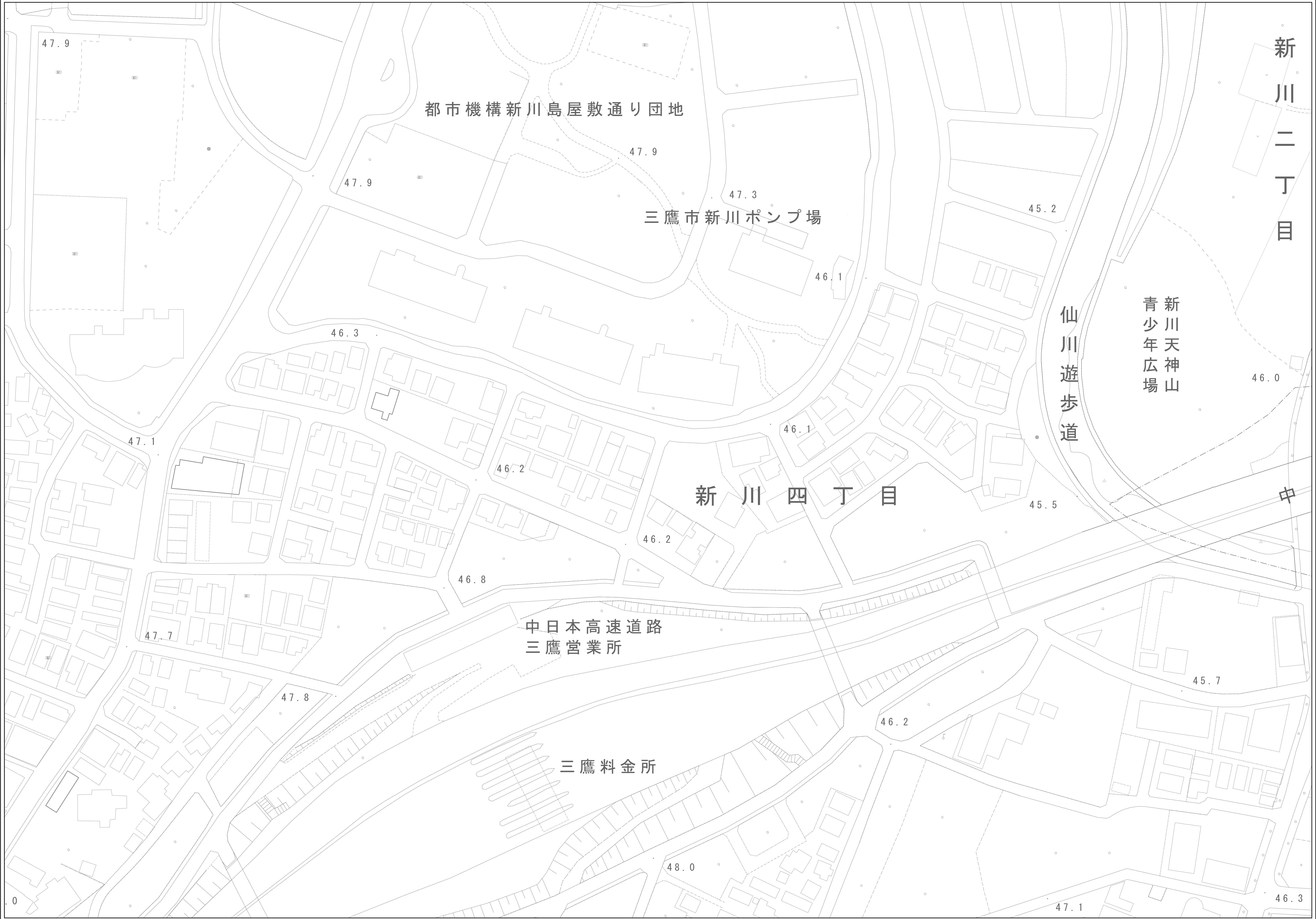


# 調布市公共下水道台帳施設平面図

X=36844.429  
Y=23292.779

X=36844.429  
Y=23292.779

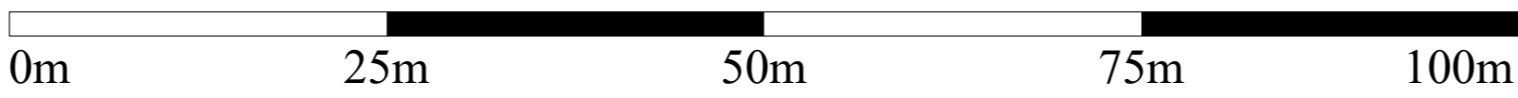


X=36844.429  
Y=23292.779

X=36844.429  
Y=23292.779

注意：下水道台帳図は、現地の状況とは整合しない場合があります。  
本図面を設計・工事等に利用される場合は、下水道課との協議及び、  
下水道管の状況を現地で確認されるようお願いいたします。  
・この地図は、東京都縮尺1/2,500地形図を使用（承認番号：7都市基交測第218号）  
して作成したものである。無断複製を禁ずる。  
・この地図の著作権は、東京都及び株式会社ミッドマップ東京に帰属する。


1/500



調布市環境部下水道課  
令和8年1月

351

351	352
	362



凡 例	
線 種	種 別
-----	区市・東京都の区界

施設分類	表示色
合流施設	茶 色
汚水施設	赤 色
雨水施設	青 色
管理外施設	黒 色

記 号	種 別
→	幹 線 管 渠
→	枝 線 管 渠
- - - - -	庄 送 管
→	伏越管
→	光ファイバー埋設管渠（二重線）
○	0号人孔
●	1号人孔
○	2号人孔
⊗	3号人孔
⊙	4号人孔
⊠	5号人孔
□	6号人孔
⊙	小型人孔 （総径500mm未満のものを示す）
■	特1号人孔
△	特殊人孔
⊙	分水人孔
⊗	伏越人孔
⊙	人孔種別不明
△	吐き口
●	変化点
→	副 管 取 付
→	起 点 記 号
+	汚水公共柵
+	雨水公共柵

人孔属性	
●	（人孔渠） 地盤高T.P. 施設番号（人孔）

管渠属性	
（上流） （土曜の） 上流管径	管 種 管径 勾配 区間距離 施設番号（管渠）
○	円形管
□	矩形管
U	U形渠
○	横二条管
○	インパート構造
☆	不明

取付管属性	
+	管径 取付管 延長 過 加 距離