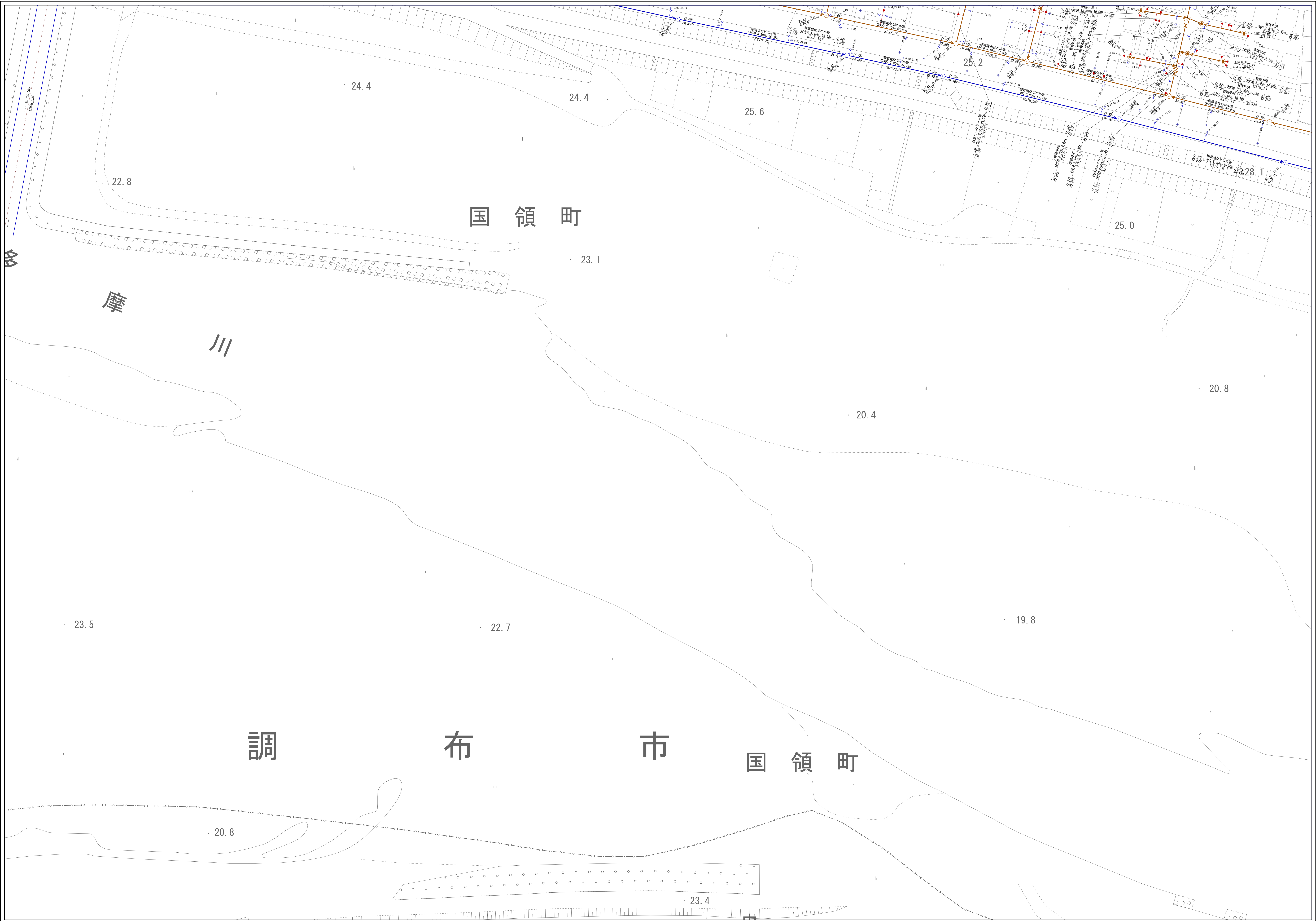


X=48244.840  
Y=25292.570

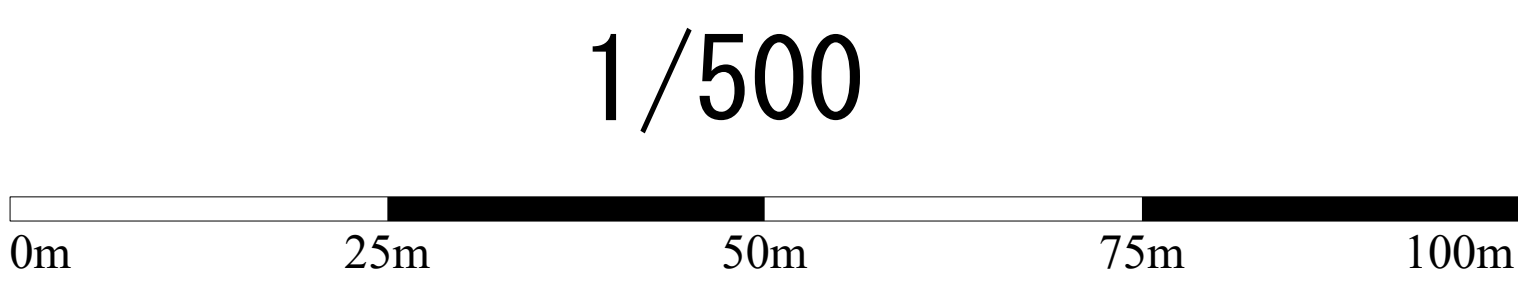
X=48244.840  
Y=24792.582



X=48244.840  
Y=25292.570

X=48244.840  
Y=24792.582


注意：下水道台帳図は、現地の状況とは整合しない場合があります。  
本図面を設計・工事等に利用される場合は、下水道課との協議及び、  
下水道管の状況を現地で確認されるようお願いします。  
・この地図は、東京都縮尺1/2,500地形図を使用(承認番号:7都市基交測第218号)  
して作成したものである。無断複製を禁ずる。  
・この地図の著作権は、東京都及び株式会社ミッドマップ東京に帰属する。



調布市環境部下水道課  
令和8年1月

278

267	268	269
277	278	279



凡 例	
線 種	種 別
-----	区市・東京都の区界

施設分類	表示色
合流施設	茶 色
汚水施設	赤 色
雨水施設	青 色
管理外施設	黒 色

記 号	種 別
	幹 線 管 渠
	枝 線 管 渠
	庄 送 管
	伏越管
	光ファイバー埋設管渠 (二重線)
	0号人孔
	1号人孔
	2号人孔
	3号人孔
	4号人孔
	5号人孔
	6号人孔
	小型人孔 (設置場所の記載は任意)
	特1号人孔
	特殊人孔
	分水人孔
	伏越人孔
	人孔種別不明
	吐き口
	変化点
	副 管 取 付
	起 点 記 号
	汚水公共井
	雨水公共井

<人孔属性>	
	(人孔渠) 地盤高T.P 施設番号(人孔)

<管渠属性>	
(上流) 土被り 上流管底高	管 種 管径 勾配 区間距離 施設番号(管渠) (下流) 土被り 下流管底高
	円形管
	矩形渠
	U形渠
	横二重管
	インパート構造
	不明

<取付管属性>	
	管径 取付管 延長 上流人孔中心からの 延 過 加 距 離