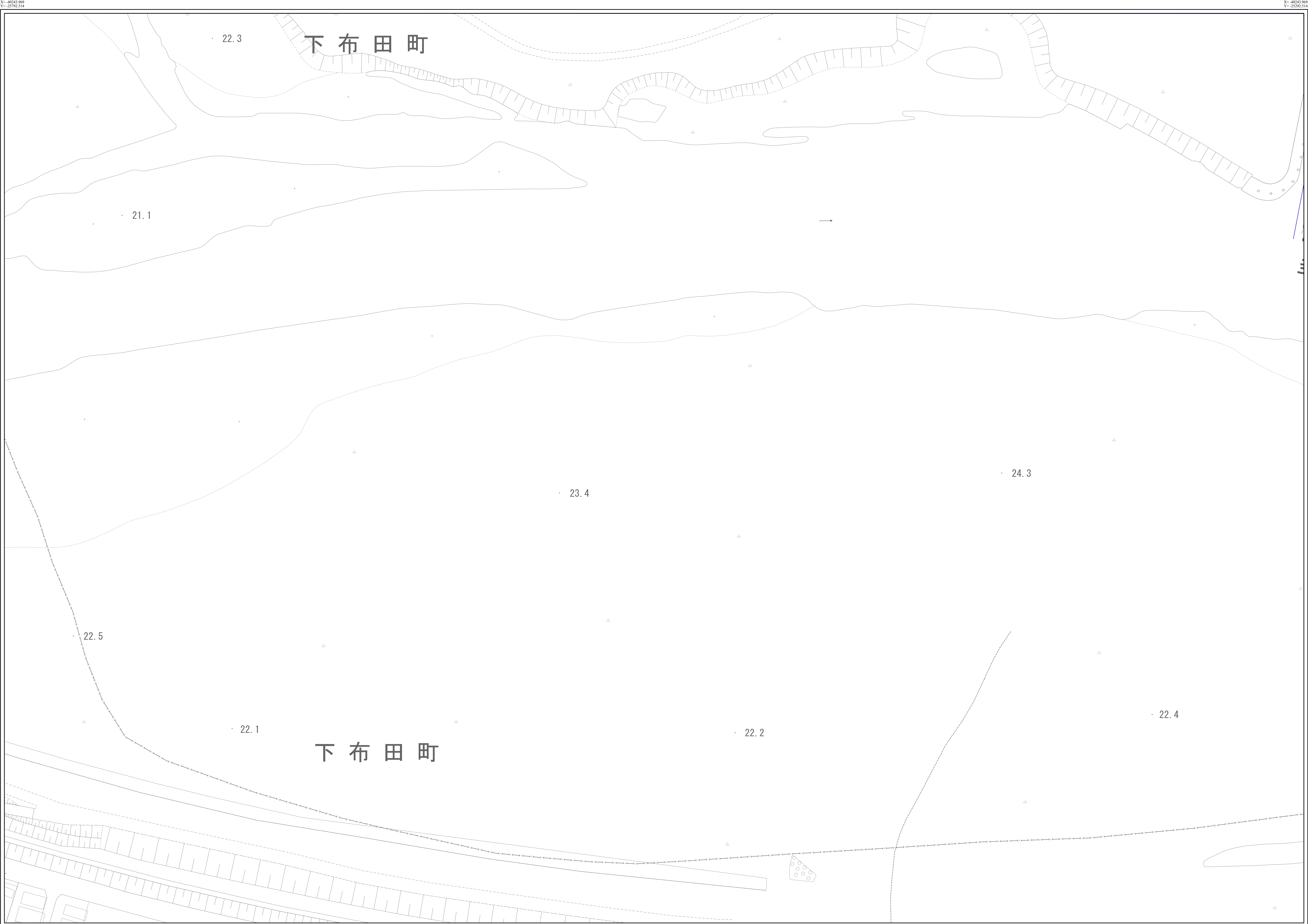



調布市公共下水道台帳施設平面図



277

266	267	268
276	277	278



凡 例	
線 種	種 別
-----	区市・東京都の区界

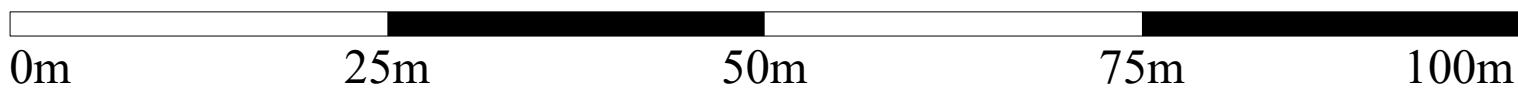
施設分類	表示色
合流施設	茶 色
汚水施設	赤 色
雨水施設	青 色
管理外施設	黒 色

記 号	種 別
→	幹 線 管 渠
→	枝 線 管 渠
- - - - -	庄 送 管
.....	伏越管
→ (点 線)	光ファイバー埋設管渠 (二重線)
⊙	0号人孔
● ⊙	1号人孔
○ ⊙	2号人孔
⊗ ⊙	3号人孔
⊙	4号人孔
⊠	5号人孔
□	6号人孔
⊙ ⊠	小型人孔 (設置状況不明の場合は表示)
■	特1号人孔
△	特殊人孔
⊙	分水人孔
⊗	伏越人孔
⊙	人孔種別不明
△	吐き口
●	変化点
→ ⊙	副 管 取 付
→ ⊙	起 点 記 号
└─┐	汚水公共樹
└─┐	雨水公共樹

<人孔属性>	
●	(人孔) 地盤高T.P. 施設番号(人孔)
<管渠属性>	
(上流) 土被り 上流管底高	管 種 管径 勾配 区間距離 施設番号(管渠) 下流管底高
●	円形管
□	矩形管
U	U形管
∞	横二管
○	インバート構造
☆	不明
<取付管属性>	
└─┐	管径 取付管 上流人孔中心からの 延長 過 加 距離

注意：下水道台帳図は、現地の状況とは整合しない場合があります。
本図面を設計・工事等に利用される場合は、下水道課との協議及び、
下水道管の状況を現地で確認されるようお願いします。
・この地図は、東京都縮尺1/2,500地形図を使用(承認番号：7都市基交測第218号)
して作成したものである。無断複製を禁ずる。
・この地図の著作権は、東京都及び株式会社ミッドマップ東京に帰属する。

1/500



調布市環境部下水道課
令和8年1月