



調布市公共下水道台帳施設平面図

265

254	255	256
264	265	266
		276

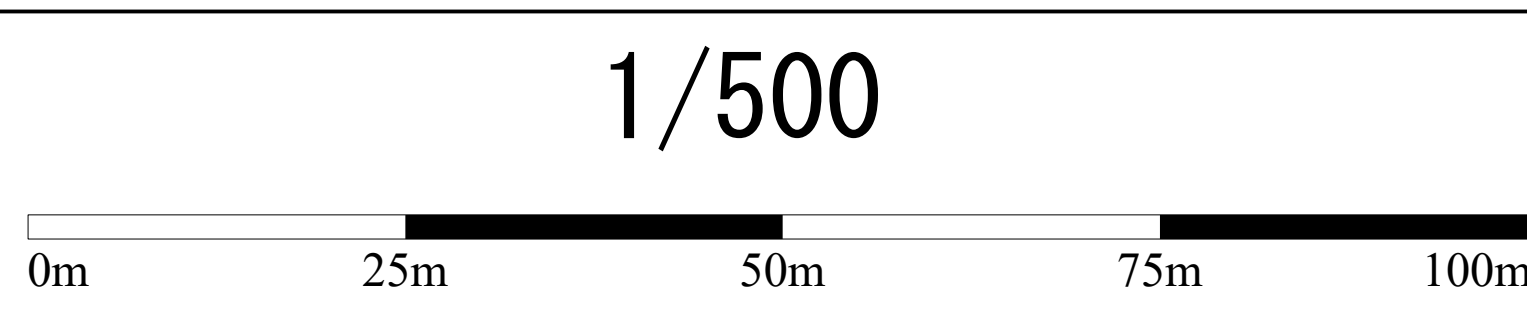


凡 例	
線 種	種 別
-----	区市・東京都の区界
施設分類	表示色
合流施設	茶 色
汚水施設	赤 色
雨水施設	青 色
管理外施設	黒 色

記 号	種 別
	幹 線 管 渠
	枝 線 管 渠
	庄 送 管
	伏越管
	光ファイバー埋設管渠 (二重線)
	0号人孔
	1号人孔
	2号人孔
	3号人孔
	4号人孔
	5号人孔
	6号人孔
	小聖人孔 (8号以上の人孔)
	特1号人孔
	特殊人孔
	分水人孔
	伏越人孔
	人孔種別不明
	吐き口
	変化点
	副 管 取 付
	起 点 記 号
	汚水公共樹
	雨水公共樹

〈人孔属性〉	
	(人孔深) 地盤高T.P 施設番号(人孔)
〈管渠属性〉	
(上流) 管 種 区間距離 (下流)	上流管径 施設番号(管渠) 下流管径
	円形管 ○○横二案管
	矩形渠 ○インバート構造
	U形渠 ☆不明
〈取付管属性〉	
	管径 取付管 上流人孔中心からの 延長 追加距離

注意：下水道台帳図は、現地の状況とは整合しない場合があります。
 本図面を設計・工事等に利用される場合は、下水道課との協議及び、
 下水道管の状況を現地で確認されるようお願いします。
 ・この地図は、東京都縮尺1/2,500地形図を使用(承認番号:7都市基交測第218号)
 して作成したものである。無断複製を禁ずる。
 ・この地図の著作権は、東京都及び株式会社ミッドマップ東京に帰属する。



調布市環境部下水道課
 令和8年1月