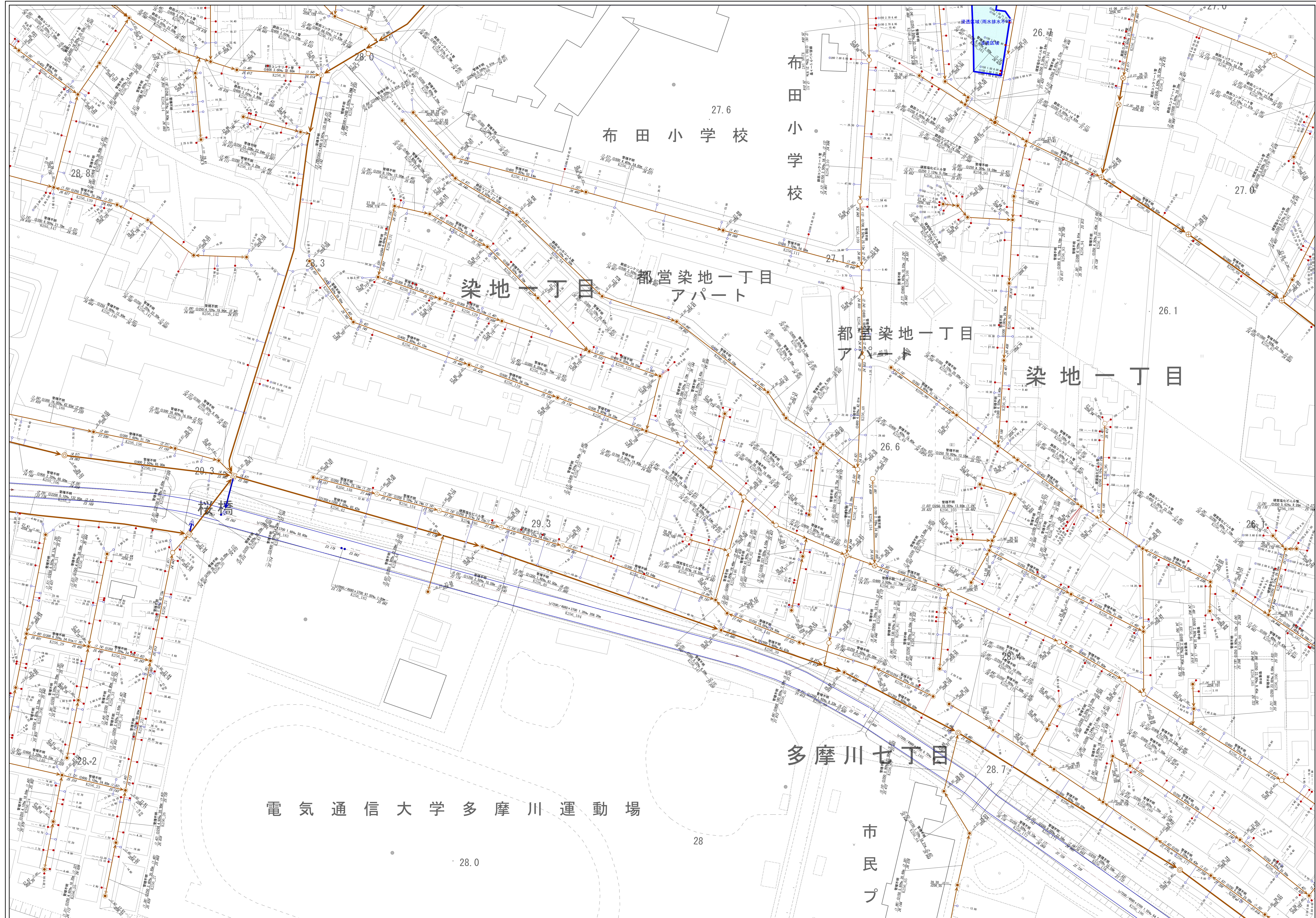



調布市公共下水道台帳施設平面図

256

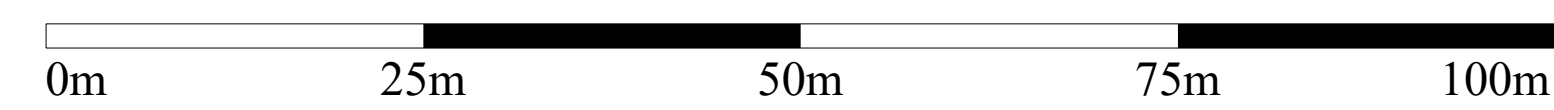
245	246	247
255	256	257
265	266	267



凡例				
線種	種別			
-----	区市・東京都の区界			
施設分類	表示色			
合流施設	茶色			
汚水施設	赤色			
雨水施設	青色			
管理外施設	黒色			
記号	種別			
→	幹線管渠			
→	枝線管渠			
→	圧送管			
→	伏線管			
→	光ファイバー埋設管渠(二重線)			
○	0号人孔			
○	1号人孔			
○	2号人孔			
○	3号人孔			
○	4号人孔			
○	5号人孔			
○	6号人孔			
○	小型人孔(形状不明)			
○	特1号人孔			
○	特殊人孔			
○	分水人孔			
○	伏線人孔			
○	人孔種別不明			
○	吐き口			
○	変化点			
○	副管取付			
○	起点記号			
○	汚水公共井			
○	雨水公共井			
○	人孔属性			
○	(人孔) 地盤高T.P			
○	施設番号(人孔)			
管渠属性				
(上流)	管径	勾配	区間距離	(下流)
上流管径	施設番号(管渠)	下流管径		
○	円形管	○	横二管	
□	矩形管	○	インバート構造	
U	U形管	☆	不明	
取付管属性				
○	管径	取付管	上流人孔中心からの	
		延長	追加距離	

注意：下水道台帳図は、現地の状況とは整合しない場合があります。
 本図面を設計・工事等に利用される場合は、下水道課との協議及び、
 下水道管の状況を現地で確認されるようお願いいたします。
 ・この地図は、東京都縮尺1/2,500地形図を使用(承認番号:7都市基交測第218号)
 して作成したものである。無断複製を禁ずる。
 ・この地図の著作権は、東京都及び株式会社ミッドマップ東京に帰属する。

1/500



調布市環境部下水道課
 令和8年1月