


調布市公共下水道台帳施設平面図



250

239	240	431
249	250	
259		




凡 例	
線 種	種 別
———	区市・東京都の区界
施設分類	表示色
合流施設	茶 色
汚水施設	赤 色
雨水施設	青 色
管理外施設	黒 色

記号	種別
	幹線管渠
	枝線管渠
	圧送管
	伏越管
	光ファイバー埋設管渠 (二重配)
	0号人孔
	1号人孔
	2号人孔
	3号人孔
	4号人孔
	5号人孔
	6号人孔
	小型人孔 <small>(記号内の数字は必ず表示す)</small>
	格1号人孔
	特殊人孔
	分水人孔
	伏越人孔
	人孔種類不明
	吐き口
	変化点
	副管取付
	起点記号
	汚水公共街
	雨水公共街

 (人孔深) 地盤高T.P
 施設番号(人孔)

(上流) (下流)
(土被り) (土被り)
管 種
管径 勾配 区間距離
上流管底高 施設番号(管渠) 下流管底高

○ 円形管 ∞ 横二条管
□ 矩形渠 ⊗ インバート構造
△ 三角形 ☆ 不明

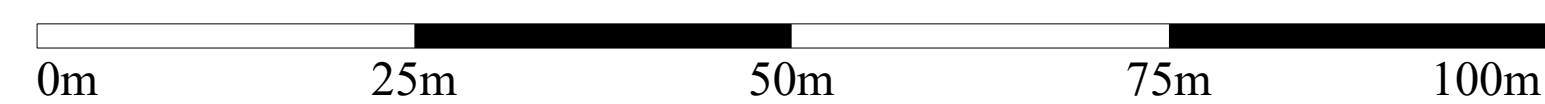

 管径 取付管 上流人孔中心からの
 延長 通加距離

注意: 下水道台帳図は、現地の状況とは整合しない場合があります。

本図面を設計・工事等に利用される場合は、下水道課との協議及び、下水道管の状況を現地で確認されるようお願いいたします。

- ・この地図は、東京都縮尺1/2,500地形図を使用(承認番号:7都市基測交第218号)して作成したものである。無断複製を禁ずる。
- ・この地図の著作権は、東京都及び株式会社ランドマップ東京に帰属する。

1/500



調布市環境部下水道課
令和8年1月