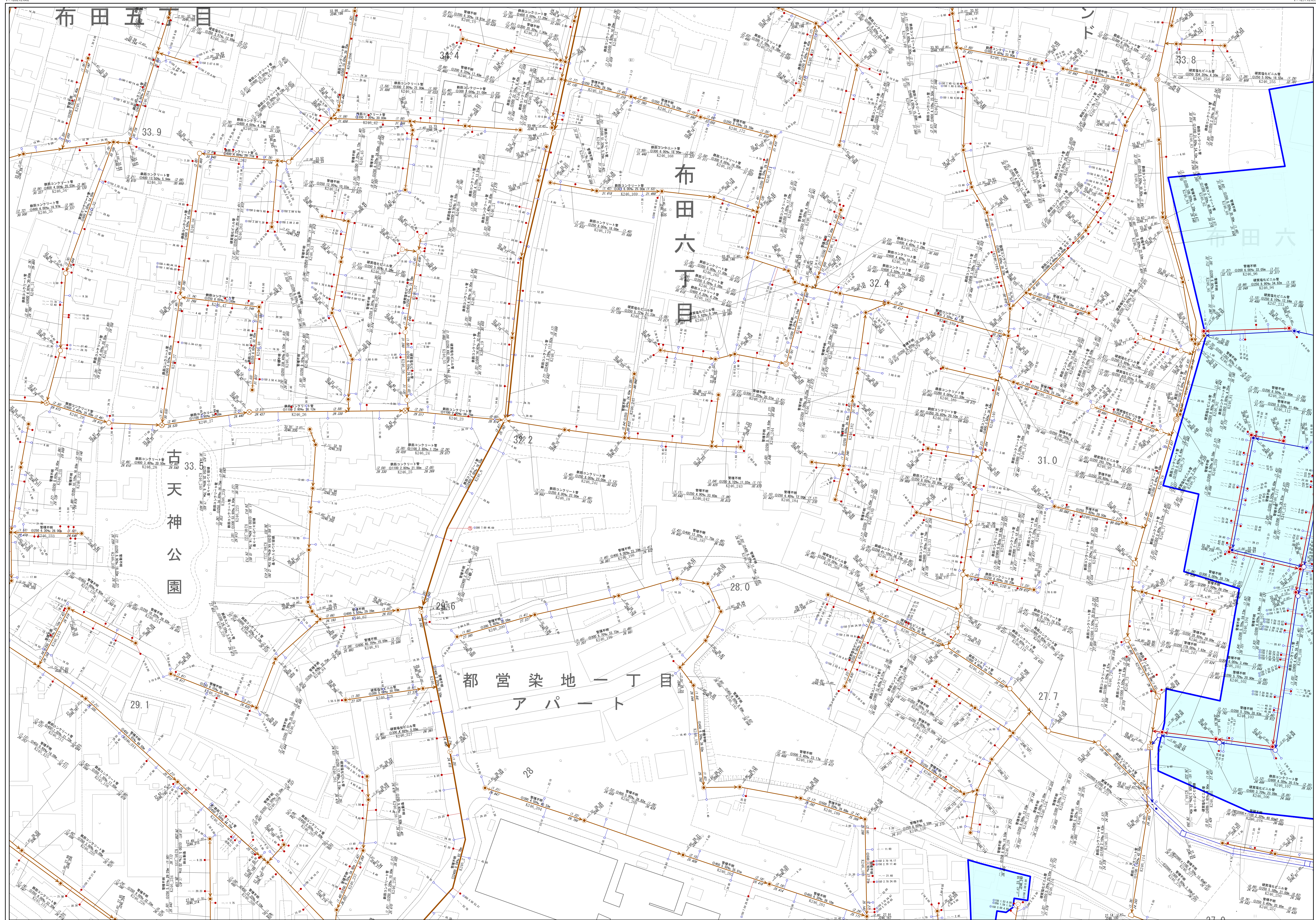



# 調布市公共下水道台帳施設平面図

# 246

235	236	237
245	246	247
255	256	257

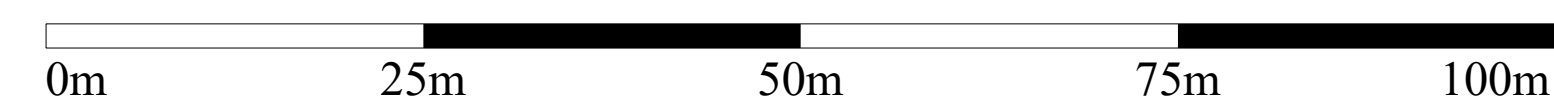


凡例	
線種	種別
-----	区市・東京都の区界
施設分類	
合流施設	茶色
汚水施設	赤色
雨水施設	青色
管理外施設	黒色

記号	種別
→	幹線管渠
→	枝線管渠
→	圧送管
→	伏槽管
→	光ファイバー埋設管渠(二重線)
○	0号人孔
○	1号人孔
○	2号人孔
○	3号人孔
○	4号人孔
○	5号人孔
○	6号人孔
○	小型人孔(形状不明)
○	特1号人孔
○	特殊人孔
○	分水人孔
○	伏槽人孔
○	人孔種別不明
○	吐き口
○	変化点
○	副管取付
○	起点記号
○	汚水公共樹
○	雨水公共樹
人孔属性	
○	(人孔) 地盤高T/P
○	施設番号(人孔)
管渠属性	
○	上流
○	下流
○	管径
○	勾配
○	区間距離
○	上流管径
○	施設番号(管渠)
○	下流管径
○	円形管
○	縦二重管
○	矩形管
○	インバート構造
○	U形管
○	不明
取付管属性	
○	管径
○	取付管延長
○	上流人孔中心からの距離
○	加圧距離

注意：下水道台帳図は、現地の状況とは整合しない場合があります。  
 本図面を設計・工事等に利用される場合は、下水道課との協議及び、  
 下水道管の状況を現地で確認されるようお願いいたします。  
 ・この地図は、東京都縮尺1/2,500地形図を使用(承認番号:7都市基交測第218号)  
 して作成したものである。無断複製を禁ずる。  
 ・この地図の著作権は、東京都及び株式会社ミッドマップ東京に帰属する。

1/500



調布市環境部下水道課  
 令和8年1月