


調布市公共下水道台帳施設平面図




237

|     |     |     |
|-----|-----|-----|
| 226 | 227 | 228 |
| 236 | 237 | 238 |
| 246 | 247 | 248 |



| 凡 例   |           |
|-------|-----------|
| 線 種   | 種 別       |
| ———   | 区市・東京都の区界 |
| 施設分類  | 表示色       |
| 合流施設  | 茶 色       |
| 汚水施設  | 赤 色       |
| 雨水施設  | 青 色       |
| 管理外施設 | 黒 色       |


| 記 号 | 種 別                    |
|-----|------------------------|
|     | 幹 線 管 渠                |
|     | 枝 線 管 渠                |
|     | 圧 送 管                  |
|     | 伏槽管                    |
|     | 光ファイバー設置管渠             |
|     | 0号人孔                   |
|     | 1号人孔                   |
|     | 2号人孔                   |
|     | 3号人孔                   |
|     | 4号人孔                   |
|     | 5号人孔                   |
|     | 6号人孔                   |
|     | 小型人孔<br>(配分力の異なる2号管告示) |
|     | 特 1 号 人 孔              |
|     | 特殊人孔                   |
|     | 分 水 人 孔                |
|     | 伏 槽 人 孔                |
|     | 人孔種別不明                 |
|     | 吐 出 口                  |
|     | 変化点                    |
|     | 副 管 取 付                |
|     | 起 点 配 号                |
|     | 汚水公共溝                  |
|     | 雨水公共溝                  |


 (人孔深) \_\_\_\_\_ 地盤高T.P  
 施設番号(人孔) \_\_\_\_\_

|        |          |    |      |       |
|--------|----------|----|------|-------|
| 〈管渠属性〉 |          |    |      |       |
| (上流)   | 管        | 種  | (下流) |       |
| (土被り)  | 管径       | 勾配 | 区間距離 | (土被り) |
| 上流管底高  | 施設番号(管渠) |    |      | 下流管底高 |

○ 円形管    ∞ 横二条管  
□ 矩形渠    ⊙ インバート構造  
|| 形渠    ☆ 不明

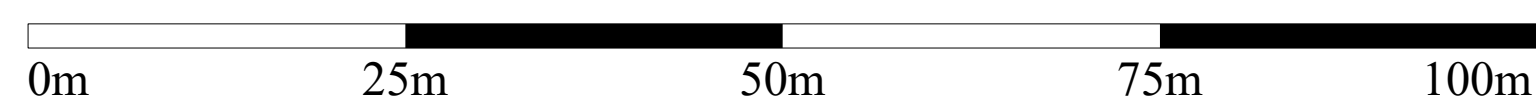
〈取付管属性〉

|   |    |           |                   |
|---|----|-----------|-------------------|
|  | 管径 | 取付管<br>延長 | 上流人孔中心からの<br>追加距離 |
|---|----|-----------|-------------------|

注意: 下水道台帳図は、現地の状況とは整合しない場合があります。

本図面を設計・工事等に利用される場合は、下水道課との協議及び、下水道管の状況を現地で確認されるようお願いします。

- この地図は、東京都縮尺1/2,500地形図を使用(承認番号:7都市基交測第218号)して作成したものである。無断複製を禁ずる。
- この地図の著作権は、東京都及び株式会社ミッドマップ東京に帰属する。

 $1/500$ 

調布市環境部下水道課  
令和8年1月