


調布市公共下水道台帳施設平面図




216

205	206	207
215	216	217
225	226	227



凡 例	
線 種	種 別
———	区市・東京都の区界
施設分類	表示色
合流施設	茶 色
汚水施設	赤 色
雨水施設	青 色
管理外施設	黒 色

記 号	種 別
	幹 線 管 渠
	枝 線 管 渠
	圧 送 管
	伏越管
	光ファイバー埋設管渠 (二重線)
	0号人孔
	1号人孔
	2号人孔
	3号人孔
	4号人孔
	5号人孔
	6号人孔
	小型人孔 (記号毎の寸法規定は別図を参照)
	格1 1号人孔
	特殊人孔
	分水人孔
	伏越人孔
	人孔種別不明
	辻口口
	変化点
	副 管 取 付
	起 点 記 号
	汚水公共共有
	雨水公共共有


 (人孔深) 地盤高T.P
 施設番号(人孔)

〔管渠属性〕

(上流) (下流)
(土被り) (土被り)
上流管底高 管 種 区間距離 下流管底高
管径 勾配 施設番号(管渠)

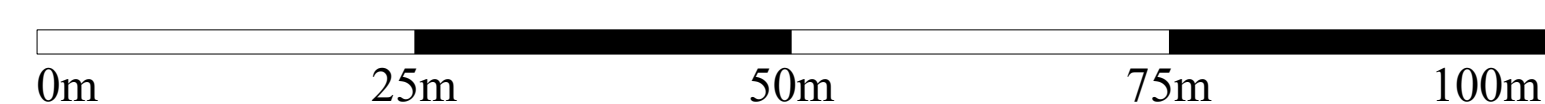
○ 円形管 ○ 横二条管
□ 矩形渠 □ インバート橋造
△ 三角形 ☆ 不明

管径
 取付管 上流人孔中心からの
延長 追加 距離

注意: 下水道台帳図は、現地の状況とは整合しない場合があります。
本図面を設計・工事等に利用される場合は、下水道課との協議及び、
下水道管の状況を現地で確認されるようお願いします。

- ・この地図は、東京都縮尺1/2,500地形図を使用(承認番号:7都市基交測第218号)して作成したものである。無断複製を禁ずる。
- ・この地図の著作権は、東京都及び株式会社ミッドマップ東京に帰属する。

1/500



調布市環境部下水道課
令和8年1月