


調布市公共下水道台帳施設平面図

X= -37094.359
Y= -27792.734

X = -37094.35
Y = -27292.73


183

172	173	174
182	183	184
192	193	194



凡 例	
線 種	種 別
—————	区市・東京都の区界
施設分類	表示色
合流施設	茶 色
汚水施設	赤 色
雨水施設	青 色
管理外施設	黒 色

記 号	種 別
	幹 線 管 渠
	枝 線 管 渠
	圧 送 管
	伏 設 管
	光ファイバ入・埋設管渠 直 埋
	0号人孔
	1号人孔
	2号人孔
	3号人孔
	4号人孔
	5号人孔
	6号人孔
	小型人孔 (記号の異なる32号は表示せず)
	特 1 号 人 孔
	特 殊 人 孔
	分 水 人 孔
	伏 越 人 孔
	人 孔 種 別 不 明
	遊 道 口
	変 化 点
	副 管 取 付
	起 点 配 号
	汚 水 公 共 樹
	雨 水 公 共 樹



 (人孔深) 地盤高T.P.
 施設番号(人孔)

＜管渠属性＞

(上流 土被り) 管 種 (下流 土被り)
管径 勾配 区間距離
上流管底高 施設番号(管渠) 下流管底高

○ 円形管 ⊗ 横二条管
□ 矩形管 ⊕ インバート構造
▮ Ⅱ形渠 ☆ 不明

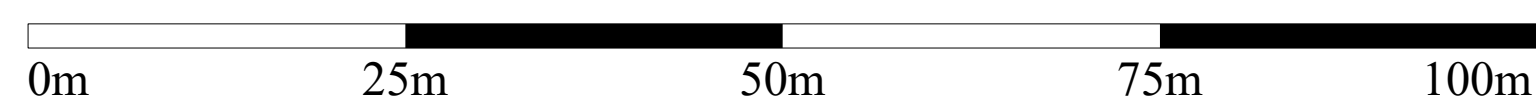
＜取付管属性＞

 管径 取付管 上流人孔中心からの
延長 延 追加 距離

注意: 下水道台帳図は、現地の状況とは整合しない場合があります。

本図面を設計・工事等に利用される場合は、下水道課との協議及び、下水道管の状況を現地で確認されるようお願いします。

- ・この地図は、東京都縮尺1/2,500地形図を使用(承認番号:7都市基丈測第218号)して作成したものである。無断複製を禁ず。
- ・この図の著作権は、東京都及び株式会社ミッドマップ東京に帰属する。

 $1/500$ 

調布市環境部下水道課
令和8年1月