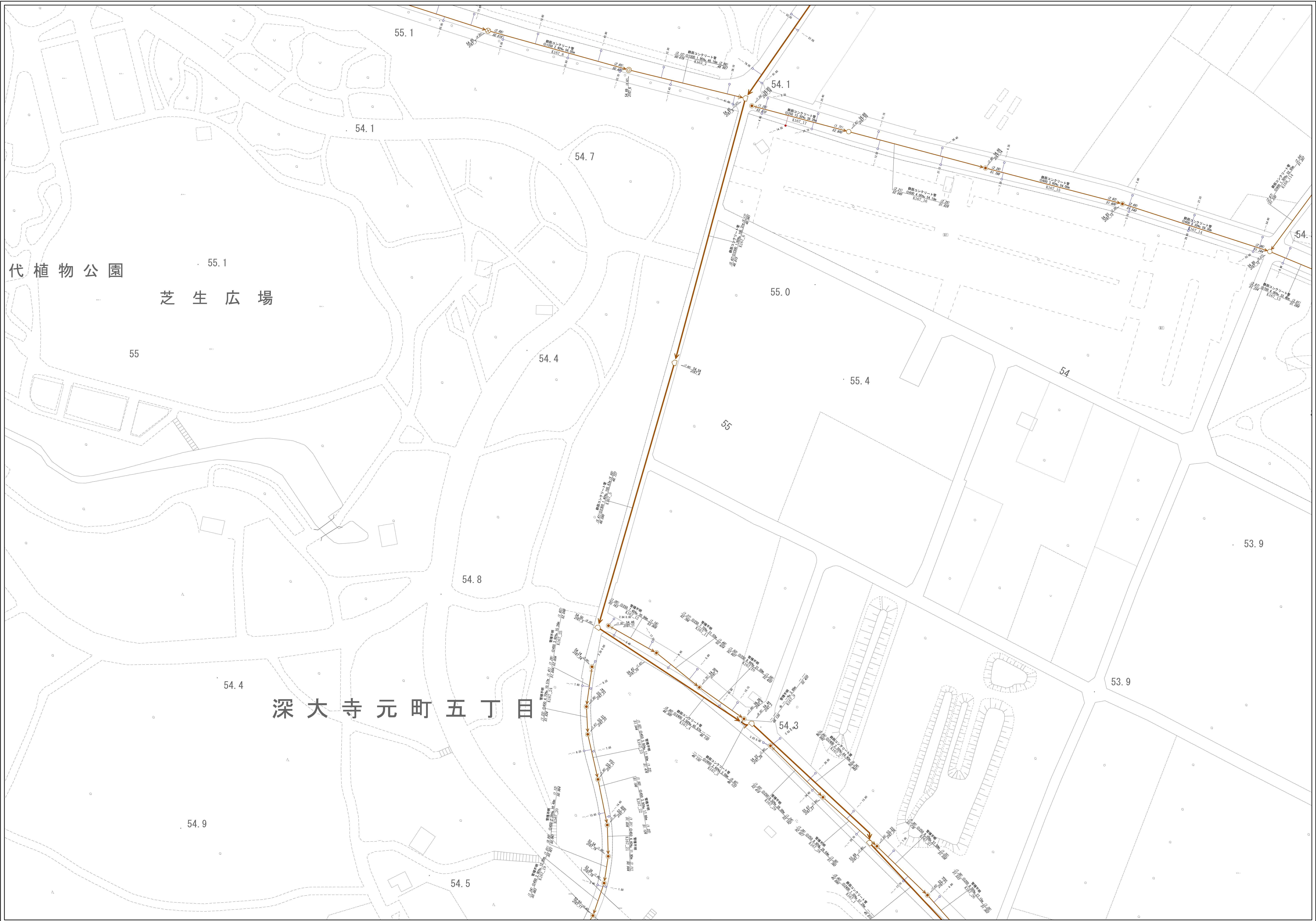


X=36184.430  
Y=25292.766

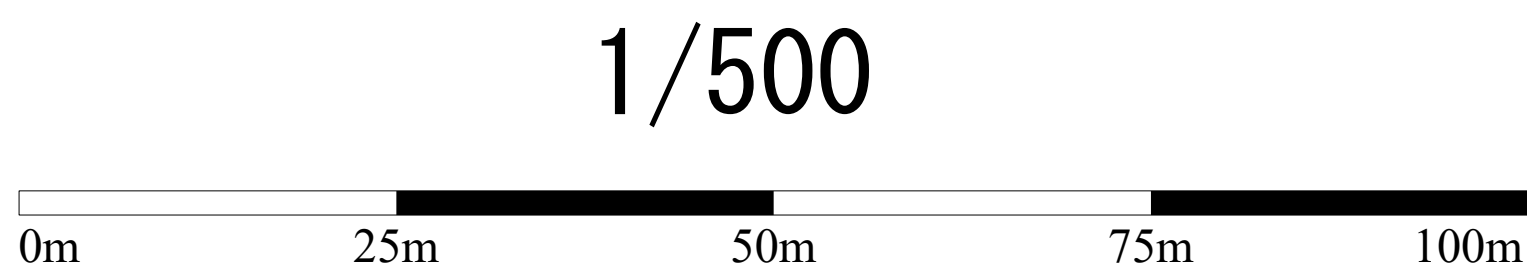
X=36184.430  
Y=25292.767



X=36184.430  
Y=25292.766

X=36184.430  
Y=25292.767


注意：下水道台帳図は、現地の状況とは整合しない場合があります。  
本図面を設計・工事等に利用される場合は、下水道課との協議及び、  
下水道管の状況を現地で確認されるようお願いします。  
・この地図は、東京都縮尺1/2,500地形図を使用(承認番号：7都市基交測第218号)  
して作成したものである。無断複製を禁ずる。  
・この地図の著作権は、東京都及び株式会社ミッドマップ東京に帰属する。



調布市環境部下水道課  
令和8年1月

167

|     |     |     |
|-----|-----|-----|
| 156 | 157 | 158 |
| 166 | 167 | 168 |
| 176 | 177 | 178 |



| 凡 例   |           |
|-------|-----------|
| 線 種   | 種 別       |
| ----- | 区市・東京都の区界 |
| 施設分類  | 表示色       |
| 合流施設  | 茶 色       |
| 汚水施設  | 赤 色       |
| 雨水施設  | 青 色       |
| 管理外施設 | 黒 色       |

| 記 号 | 種 別               |
|-----|-------------------|
| →   | 幹 線 管 渠           |
| →   | 枝 線 管 渠           |
| →   | 庄 送 管             |
| →   | 伏越管               |
| →   | 光ファイバー埋設管渠 (二重線)  |
| ○   | 0号人孔              |
| ●   | 1号人孔              |
| ○   | 2号人孔              |
| ⊗   | 3号人孔              |
| ⊙   | 4号人孔              |
| □   | 5号人孔              |
| □   | 6号人孔              |
| ⊙   | 小型人孔 (設置状況の確認を要す) |
| ■   | 特1号人孔             |
| △   | 特殊人孔              |
| ⊙   | 分水人孔              |
| ⊗   | 伏越人孔              |
| ⊙   | 人孔種別不明            |
| △   | 吐き口               |
| ●   | 変化点               |
| →   | 副 管 取 付           |
| →   | 起 点 記 号           |
| →   | 汚水公共樹             |
| →   | 雨水公共樹             |

|   |                                |
|---|--------------------------------|
| <人孔属性>  |                                |
| ○   | (人孔) 地盤高T.P<br>施設番号(人孔)        |
| <管渠属性>  |                                |
| (上流) 管 種 (下流)<br>土壌の 管径 勾配 区間距離 (土壌の<br>上流管底高 施設番号(管渠) 下流管底高) |                                |
| ○   | 円形管                            |
| □   | 矩形管                            |
| U   | U形管                            |
| ∞   | 横二管                            |
| ○   | インバート構造                        |
| ☆   | 不明                             |
| <取付管属性>   |                                |
| →   | 管径 取付管 上流人孔中心からの<br>延長 過 加 距 離 |