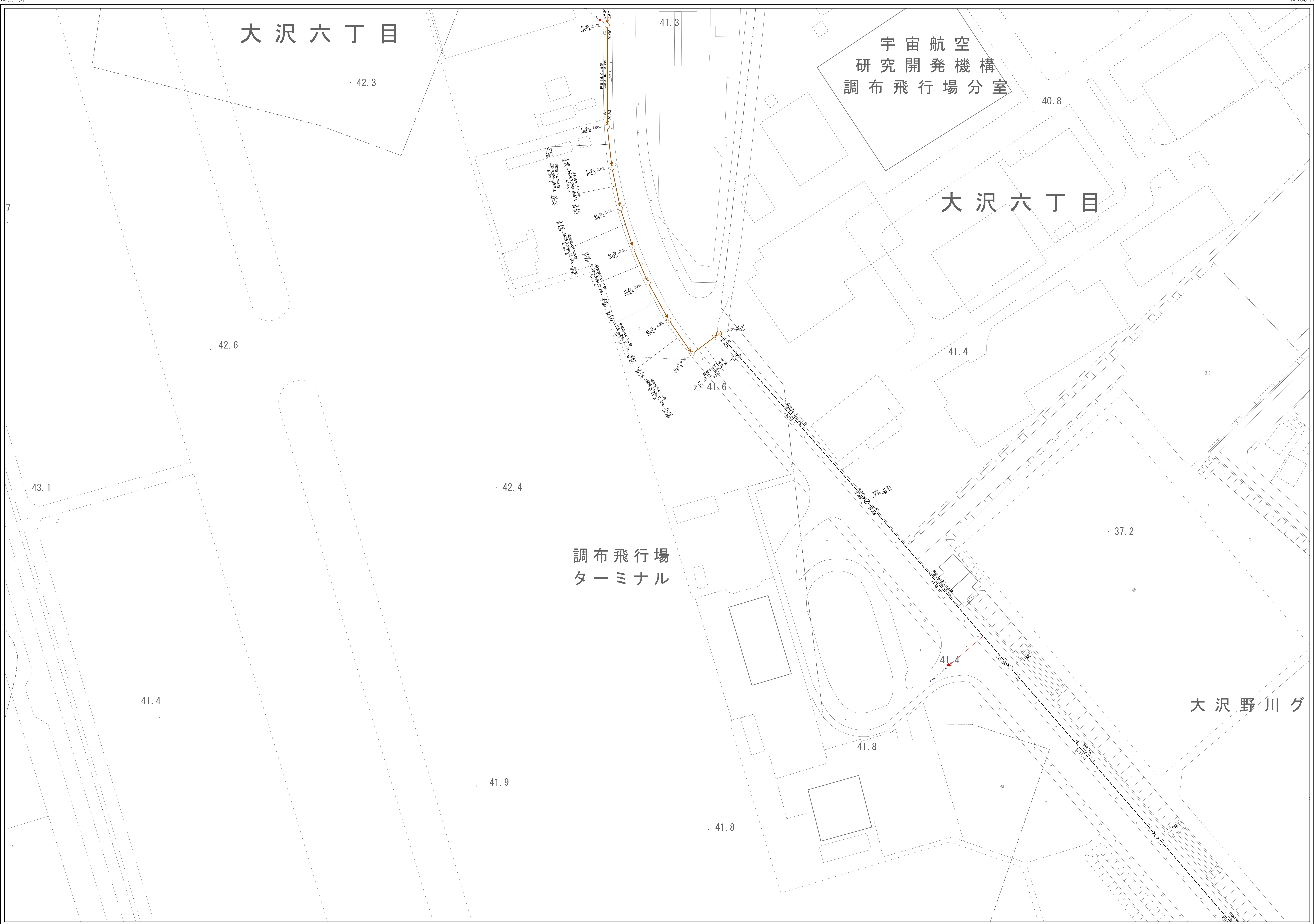



調布市公共下水道台帳施設平面図

153

142	143	
152	153	
162	163	164



凡 例	
線 種	種 別
- - - - -	区市・東京都の区界
施設分類	表示色
合流施設	茶 色
汚水施設	赤 色
雨水施設	青 色
管理外施設	黒 色

記 号	種 別
	幹 線 管 渠
	枝 線 管 渠
	圧 送 管
	伏 越 管
	光ファイバー埋設管渠 (二重線)
	0号人孔
	1号人孔
	2号人孔
	3号人孔
	4号人孔
	5号人孔
	6号人孔
	小聖人孔 (管渠の分岐点等に設置)
	特1号人孔
	特殊人孔
	分水人孔
	伏越人孔
	人孔種別不明
	吐き口
	変化点
	副 管 取 付
	起 点 記 号
	汚水公共樹
	雨水公共樹

<人孔属性>

	(人孔深)	地盤高T.P.
	施設番号(人孔)	施設番号(人孔)

<管渠属性>

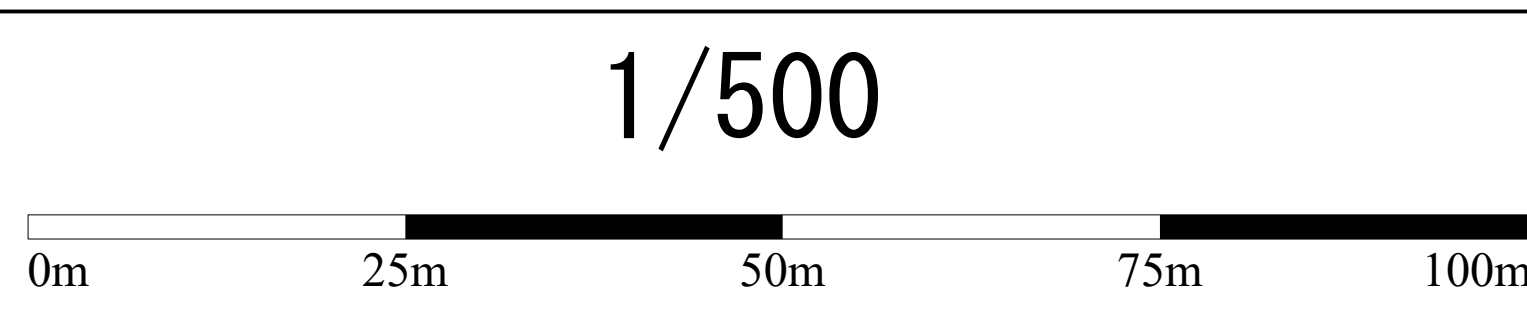
上流	管 種	区間距離	下流
上流管径	管径	施設番号(管渠)	下流管径

円形管 二重管 矩形管 インバート構造 U形渠 不明

<取付管属性>

	管径	取付管	上流人孔中心からの
	延長	延長	加 算 距離

注意：下水道台帳図は、現地の状況とは整合しない場合があります。
本図面を設計・工事等に利用される場合は、下水道課との協議及び、
下水道管の状況を現地で確認されるようお願いします。
・この地図は、東京都縮尺1/2,500地形図を使用(承認番号:7都市基交測第218号)
して作成したものである。無断複製を禁ずる。
・この地図の著作権は、東京都及び株式会社ミッドマップ東京に帰属する。



調布市環境部下水道課
令和8年1月