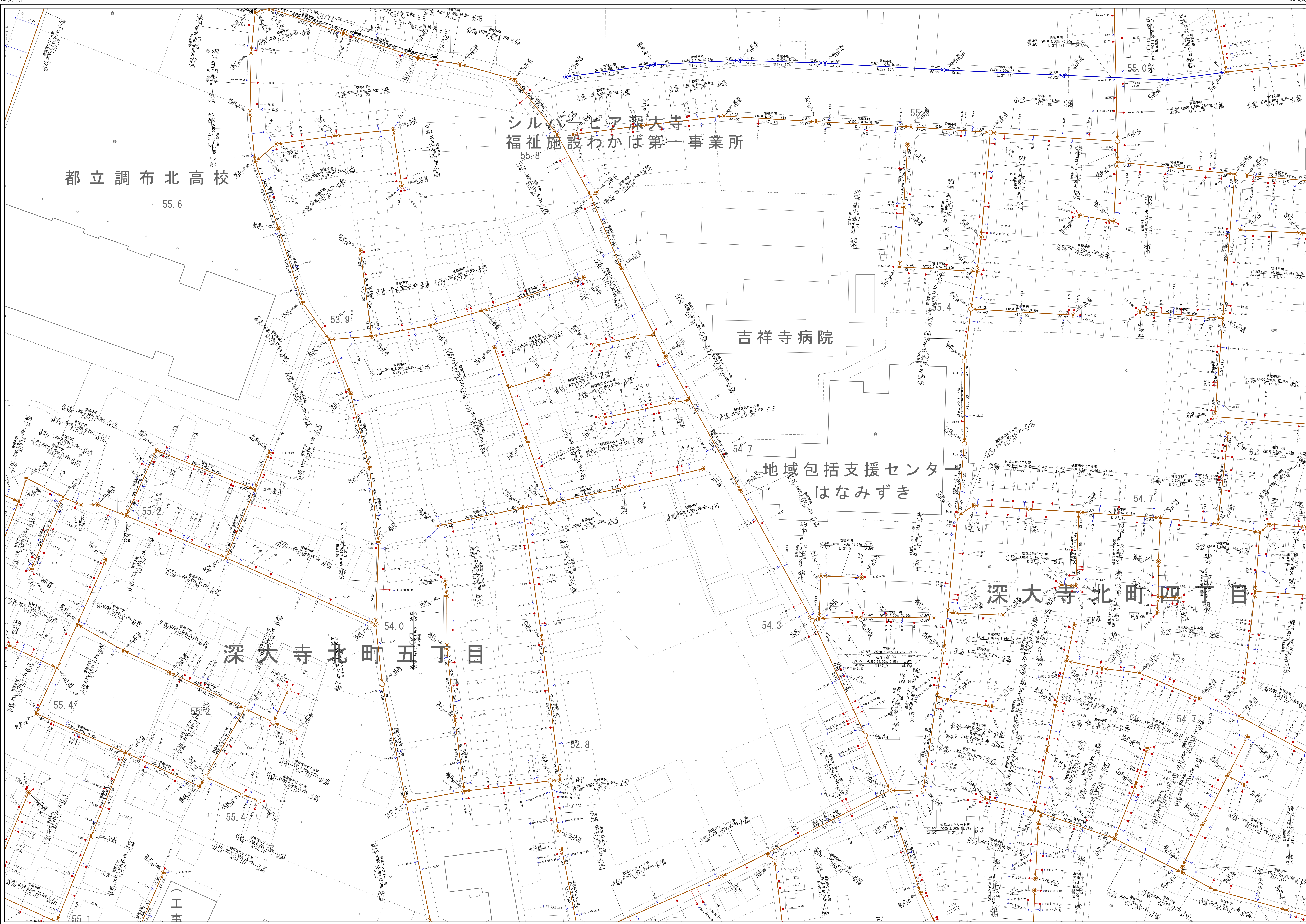



調布市公共下水道台帳施設平面図

137

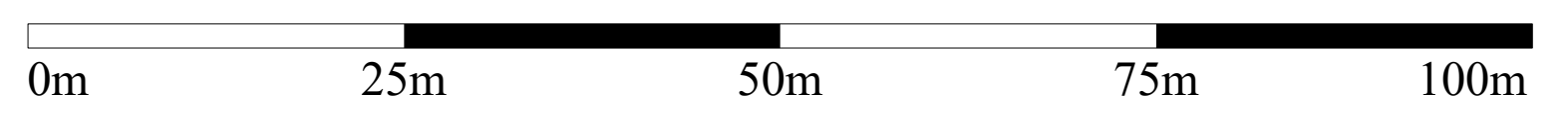
126	127	128
136	137	138
146	147	148



凡例	
線種	種別
-----	区市・東京都の区界
施設分類	表示色
合流施設	茶色
汚水施設	赤色
雨水施設	青色
管理外施設	黒色
記号	種別
	幹線管渠
	枝線管渠
	圧送管
	伏越管
	光ファイバー埋設管渠 (二重線)
	0号人孔
	1号人孔
	2号人孔
	3号人孔
	4号人孔
	5号人孔
	6号人孔
	小聖人孔 (聖人形を有する人孔)
	特1号人孔
	特殊人孔
	分水人孔
	伏越人孔
	人孔種別不明
	吐き口
	変化点
	副管取付
	起点記号
	汚水公共井
	雨水公共井
人孔属性	
	(人孔)
	地盤高T.P
	施設番号(人孔)
<管渠属性>	
	管渠 区間距離 (上流り)
	管渠 区間距離 (下流り)
	管渠 管径 (上流)
	管渠 管径 (下流)
	施設番号(管渠)
	管渠不明
<取付管属性>	
	取付管
	上流人孔中心からの距離
	下流人孔中心からの距離

注意：下水道台帳図は、現地の状況とは整合しない場合があります。
 本図面を設計・工事等に利用される場合は、下水道課との協議及び、
 下水道管の状況を現地で確認されるようお願いいたします。
 ・この地図は、東京都縮尺1/2,500地形図を使用(承認番号：7都市基交測第218号)
 して作成したものである。無断複製を禁ずる。
 ・この地図の著作権は、東京都及び株式会社ミッドマップ東京に帰属する。

1/500



調布市環境部下水道課
 令和8年1月