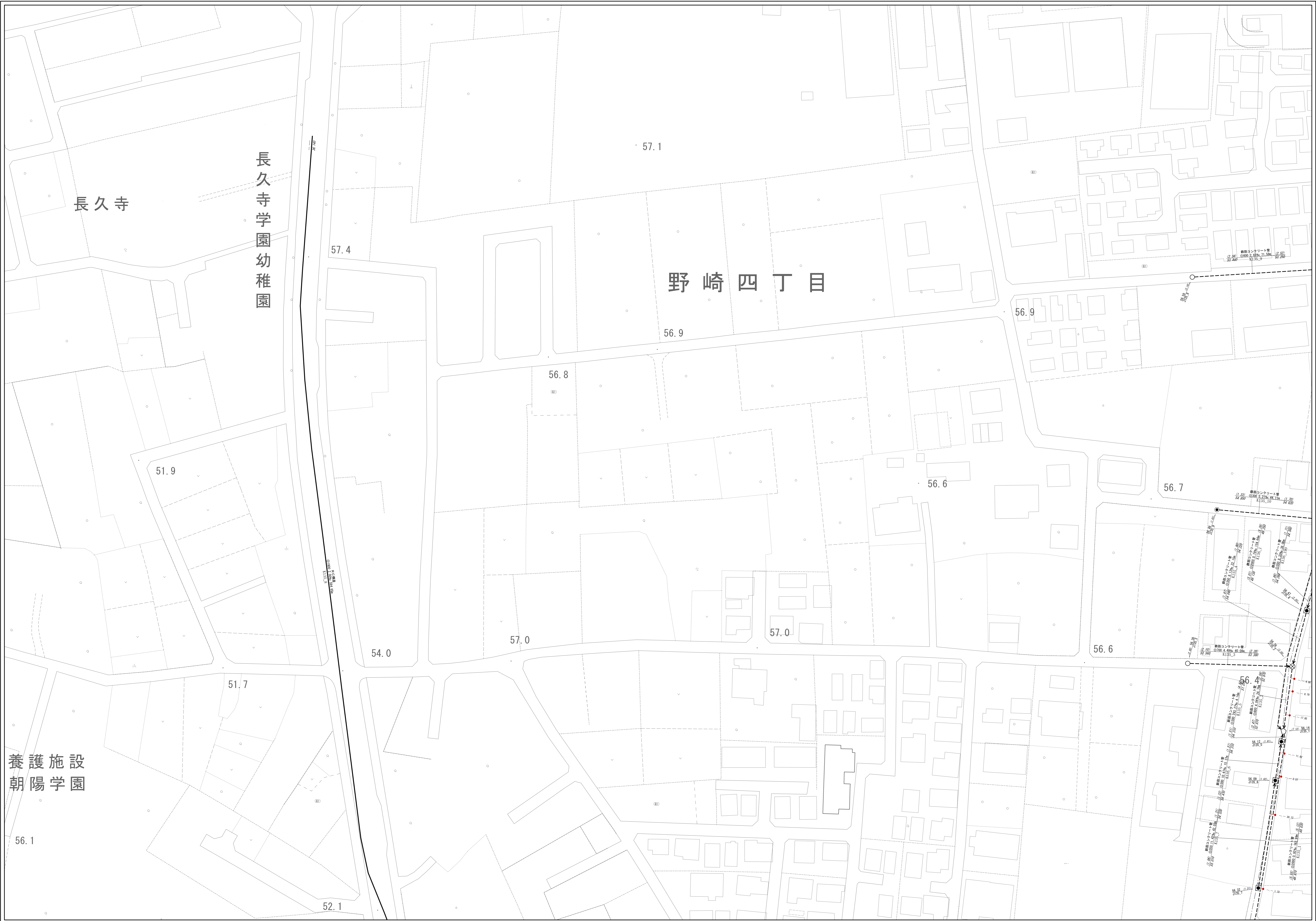


X=35344.411
Y=26792.713

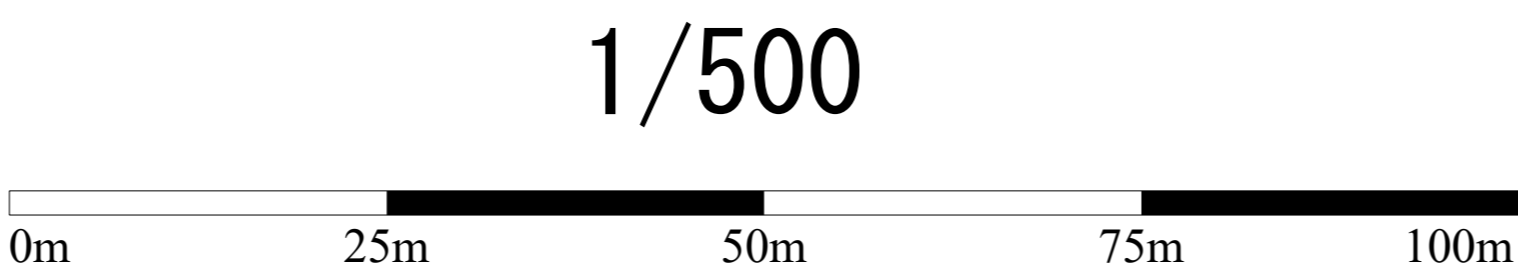
X=35344.411
Y=26792.726



X=35466.426
Y=26792.713

X=35466.426
Y=26792.726


注意：下水道台帳図は、現地の状況とは整合しない場合があります。
本図面を設計・工事等に利用される場合は、下水道課との協議及び、
下水道管の状況を現地で確認されるようお願いします。
・この地図は、東京都縮尺1/2,500地形図を使用(承認番号:7都市基交測第218号)
して作成したものである。無断複製を禁ずる。
・この地図の著作権は、東京都及び株式会社ミッドマップ東京に帰属する。



調布市環境部下水道課
令和8年1月

135

| | | |
|--|-----|-----|
| | | 126 |
| | 135 | 136 |
| | 145 | 146 |



| 凡 例 | |
|-------|-----------|
| 線 種 | 種 別 |
| ----- | 区市・東京都の区界 |
| 施設分類 | 表示色 |
| 合流施設 | 茶 色 |
| 汚水施設 | 赤 色 |
| 雨水施設 | 青 色 |
| 管理外施設 | 黒 色 |

| 記 号 | 種 別 |
|-----------|--------------------------------|
| → | 幹 線 管 渠 |
| → | 枝 線 管 渠 |
| → (点線) | 庄 送 管 |
| → (点線) | 伏越管 |
| → (二重線) | 光ファイバー埋設管渠 (二重線) |
| ○ | 0号人孔 |
| ● | 1号人孔 |
| ○ | 2号人孔 |
| ⊗ | 3号人孔 |
| ⊙ | 4号人孔 |
| ⊠ | 5号人孔 |
| □ | 6号人孔 |
| ⊙ (点線) | 小型人孔 (点線/点の両方表示) |
| ■ | 特1号人孔 |
| △ | 特殊人孔 |
| ⊙ | 分水人孔 |
| ⊗ | 伏越人孔 |
| ⊙ | 人孔種別不明 |
| △ | 吐き口 |
| ● | 変化点 |
| → (点線) | 副 管 取 付 |
| → (点線) | 起 点 記 号 |
| → (点線) | 汚水公共側 |
| → (点線) | 雨水公共側 |
| <人孔属性> | |
| ○ | (人孔) 地盤高T.P. 施設番号(人孔) |
| <管渠属性> | |
| (上流) (下流) | 管 種 管 径 勾配 区間距離 (上流) (下流) |
| ○ | 円形管 |
| □ | 矩形管 |
| U | U形管 |
| ○ | 横二管 |
| ○ | インバート構造 |
| ☆ | 不明 |
| <取付管属性> | |
| → (点線) | 管径 取付管 上流人孔中心からの 延長 過 加 距 離 |