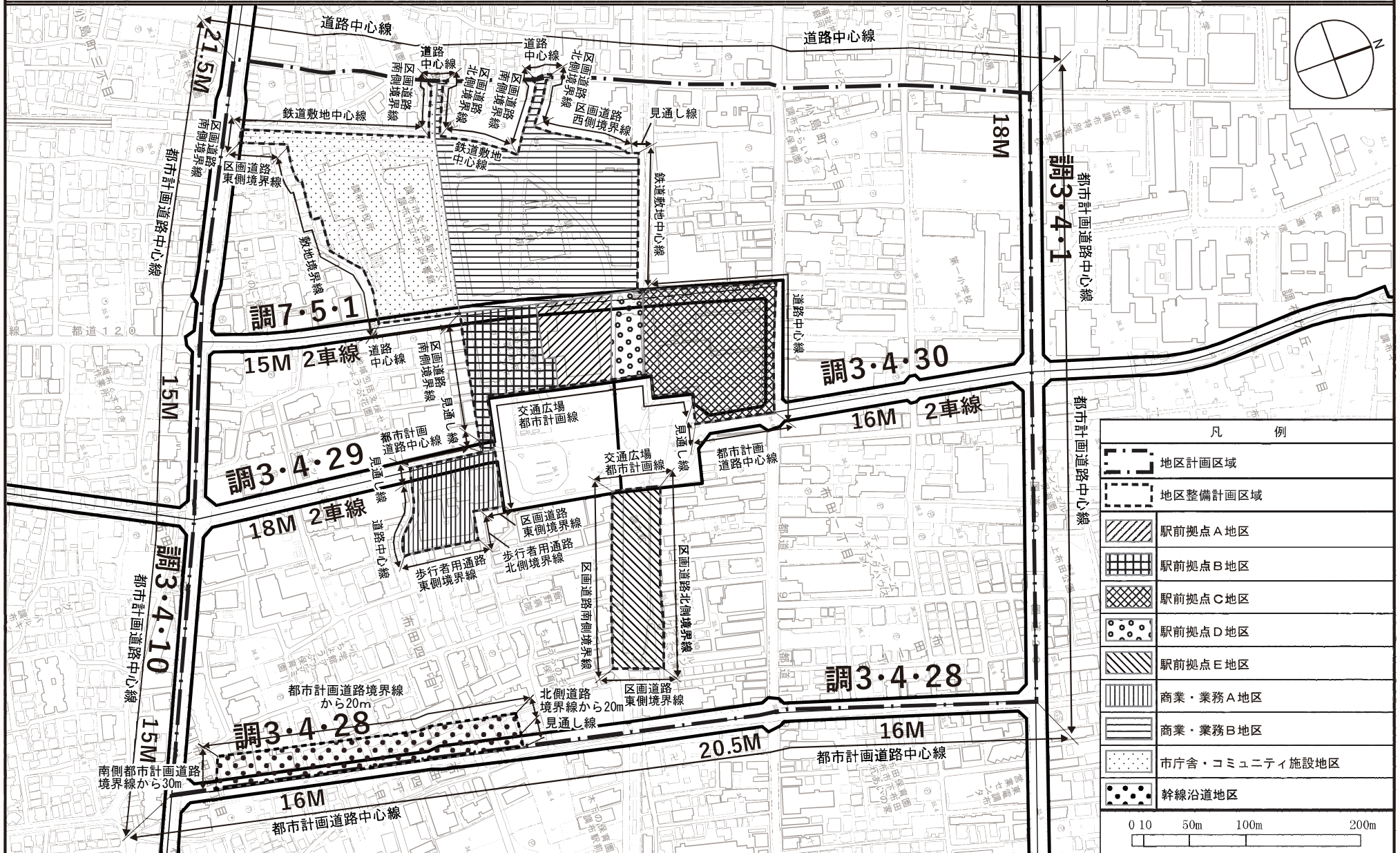


# 調布都市計画地区計画 調布駅周辺地区地区計画

## 計画図 1

[調布市決定]

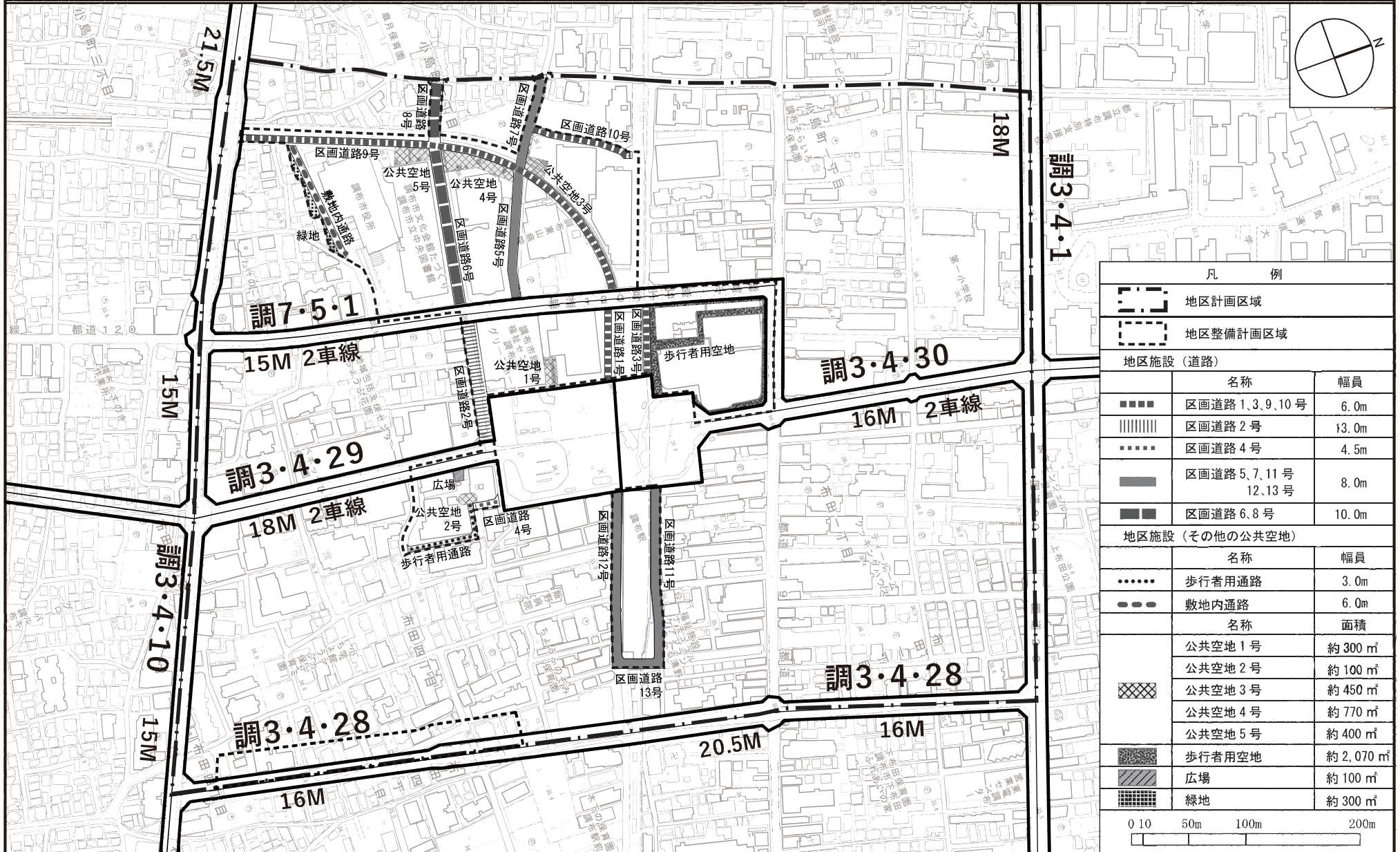


この地図は、東京都知事の承認を受けて、東京都縮尺2,500分の1地形図を利用して作成したものである。無断複製を禁ずる。  
この地図の著作権は、東京都及び株式会社ミッドマップ東京に帰属する。(承認番号) 8都市基交測第37号、令和8年5月29日

# 調布都市計画地区計画 調布駅周辺地区地区計画

## 計画図 2

[調布市決定]

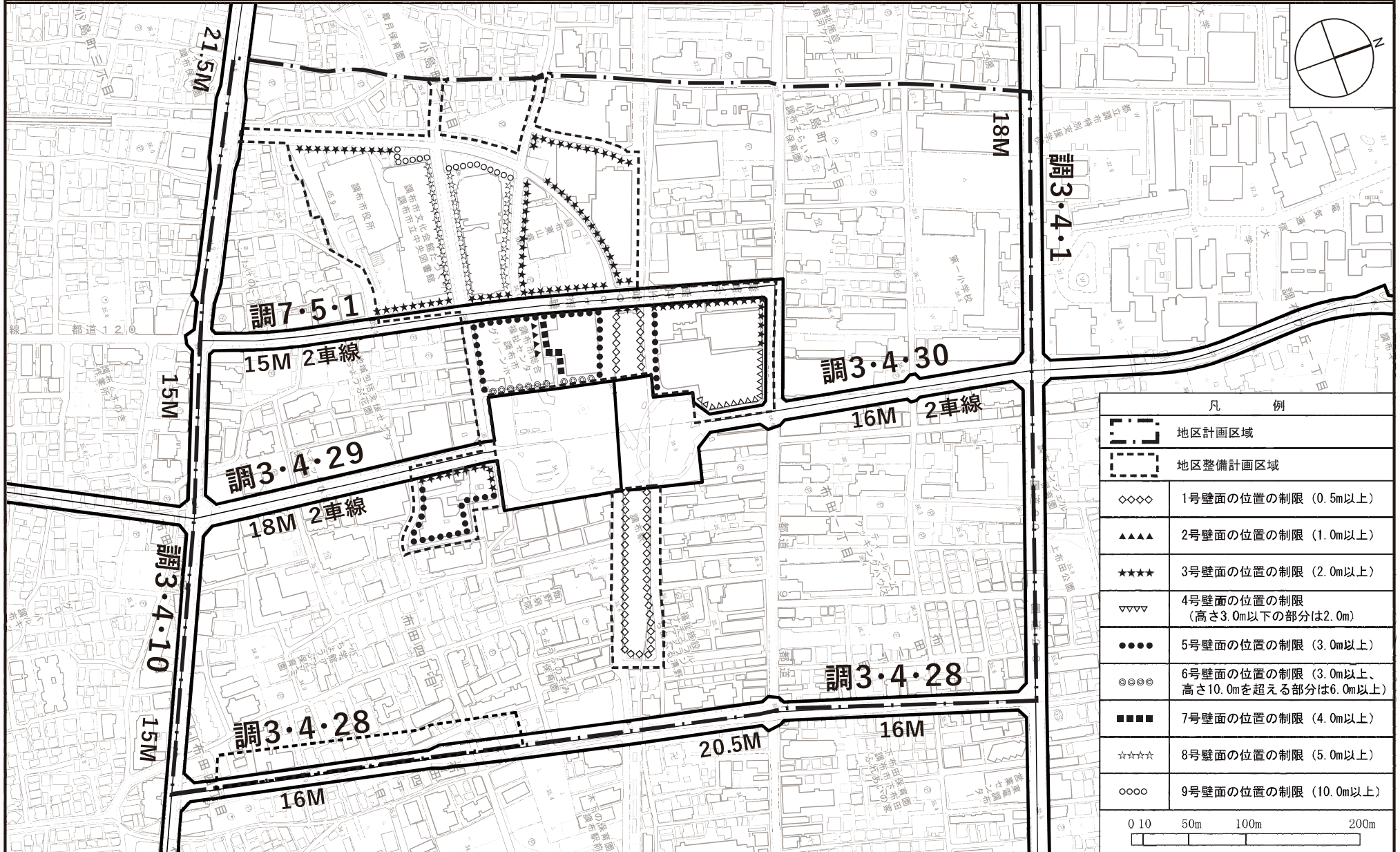


この地図は、東京都知事の承認を受けて、東京都縮尺2,500分の1地形図を利用して作成したものである。無断複製を禁ずる。  
この地図の著作権は、東京都及び株式会社ミッドマップ東京に帰属する。(承認番号) 8都市基交測第37号、令和8年5月29日

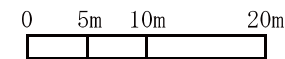
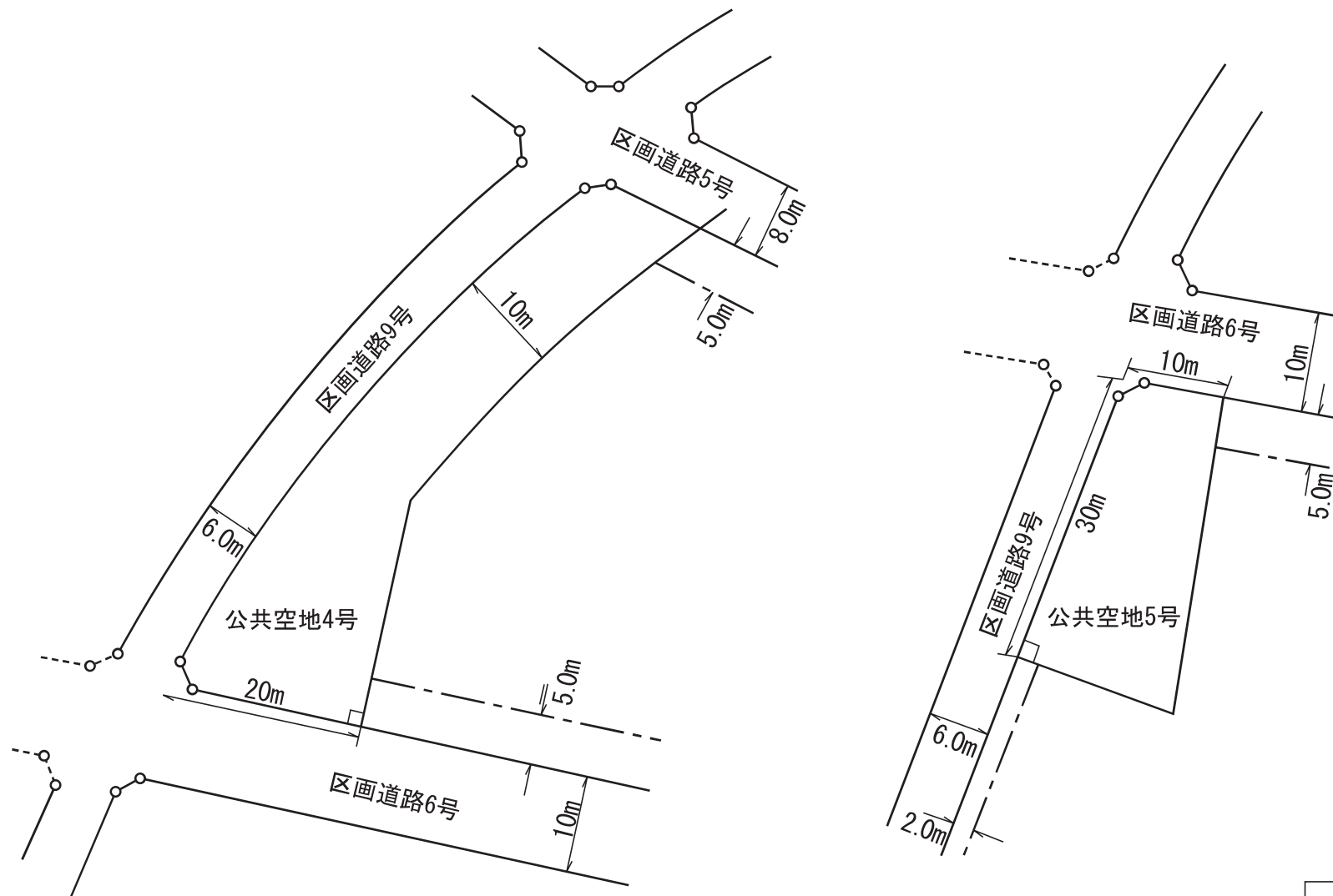
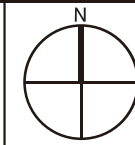
# 調布都市計画地区計画 調布駅周辺地区地区計画

## 計画図 3

[調布市決定]



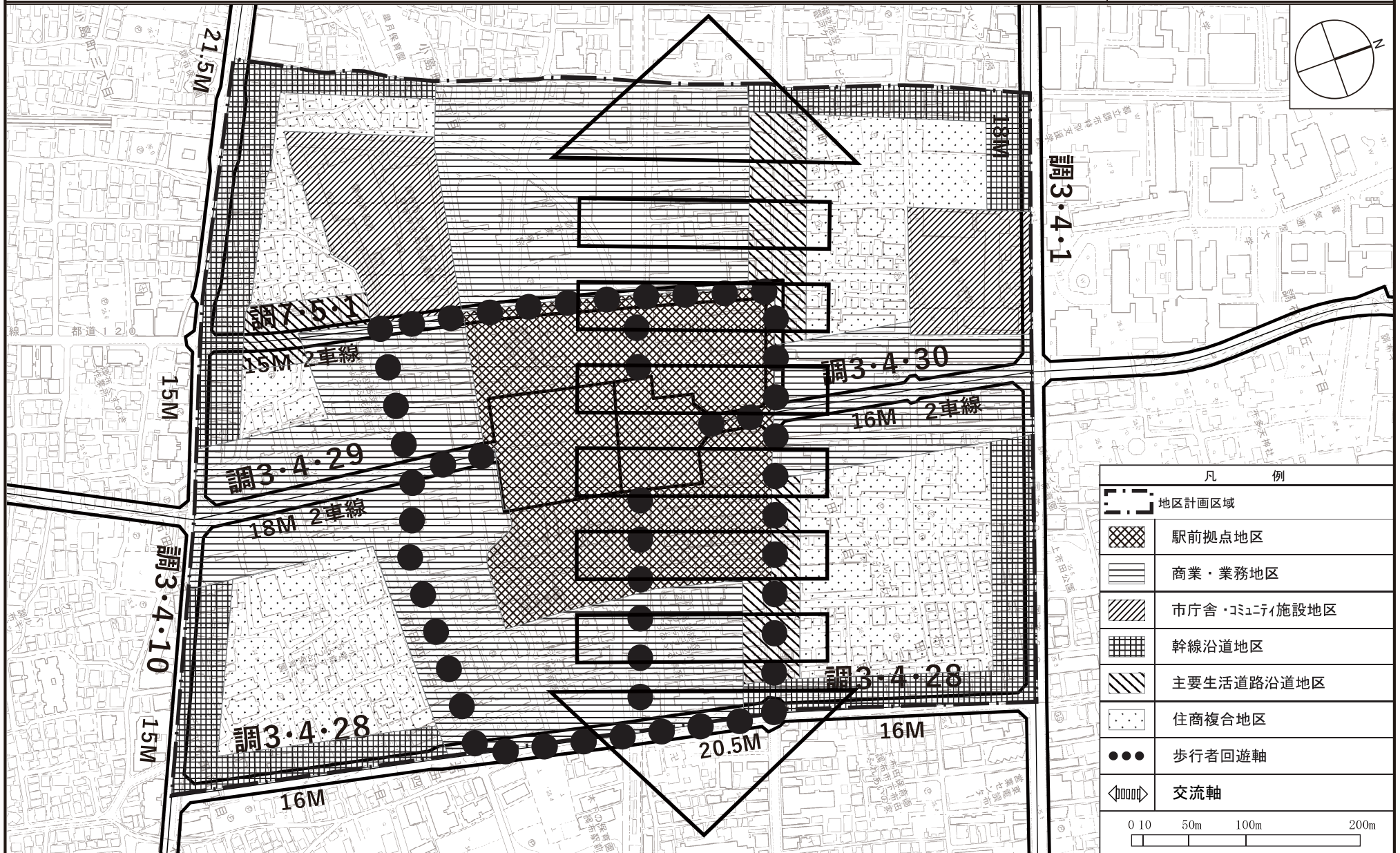
この地図は、東京都知事の承認を受けて、東京都縮尺2,500分の1地形図を利用して作成したものである。無断複製を禁ずる。  
この地図の著作権は、東京都及び株式会社ミッドマップ東京に帰属する。(承認番号) 8都市基交測第37号、令和8年5月29日



# 調布都市計画地区計画 調布駅周辺地区地区計画

## 方針附図

[調布市決定]



この地図は、東京都知事の承認を受けて、東京都縮尺2,500分の1地形図を利用して作成したものである。無断複製を禁ずる。  
この地図の著作権は、東京都及び株式会社ミッドマップ東京に帰属する。(承認番号) 8都市基交測第37号、令和8年5月29日