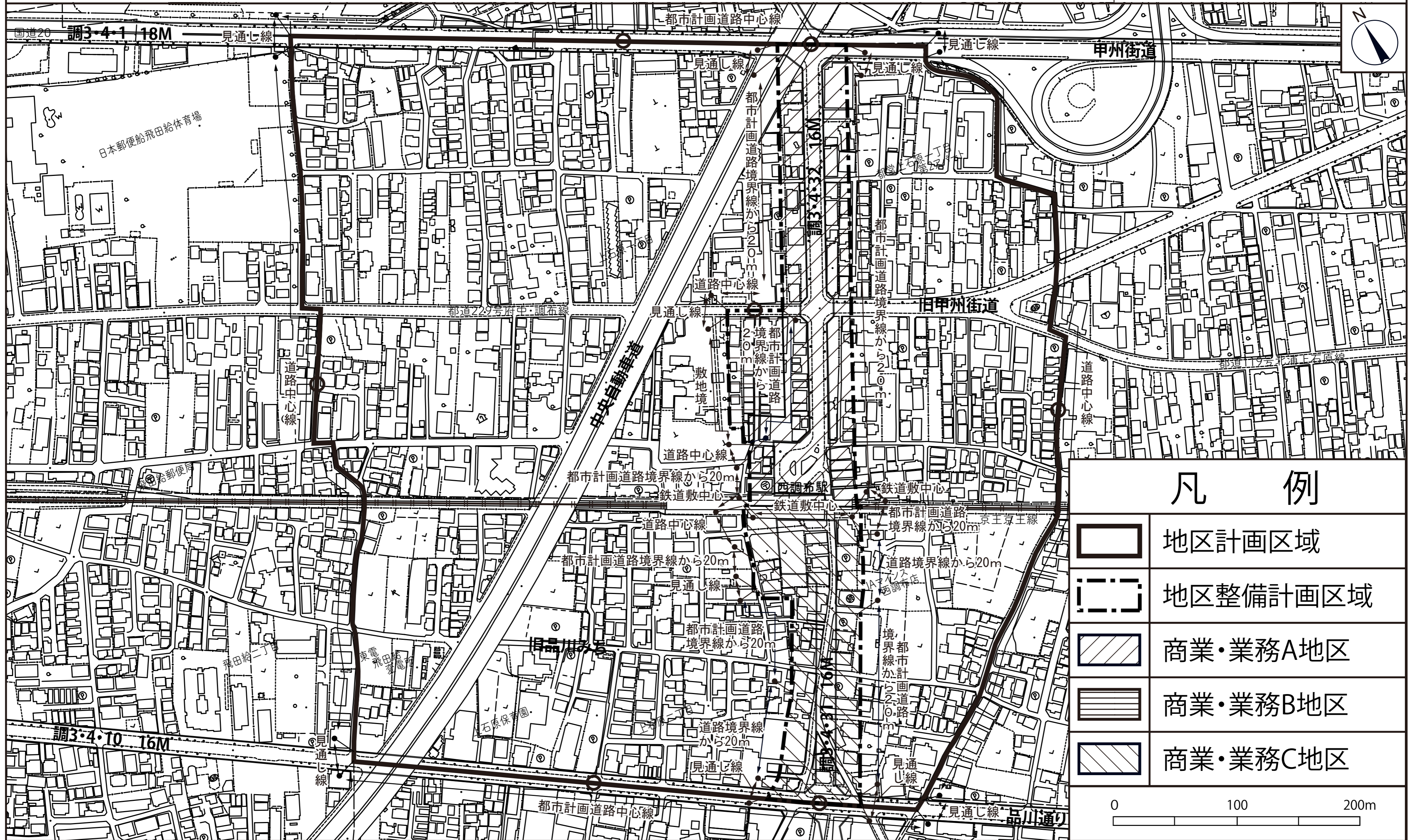





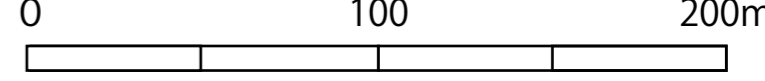


# 調布都市計画地区計画 西調布駅周辺地区地区計画 計画図 1

[調布市決定]



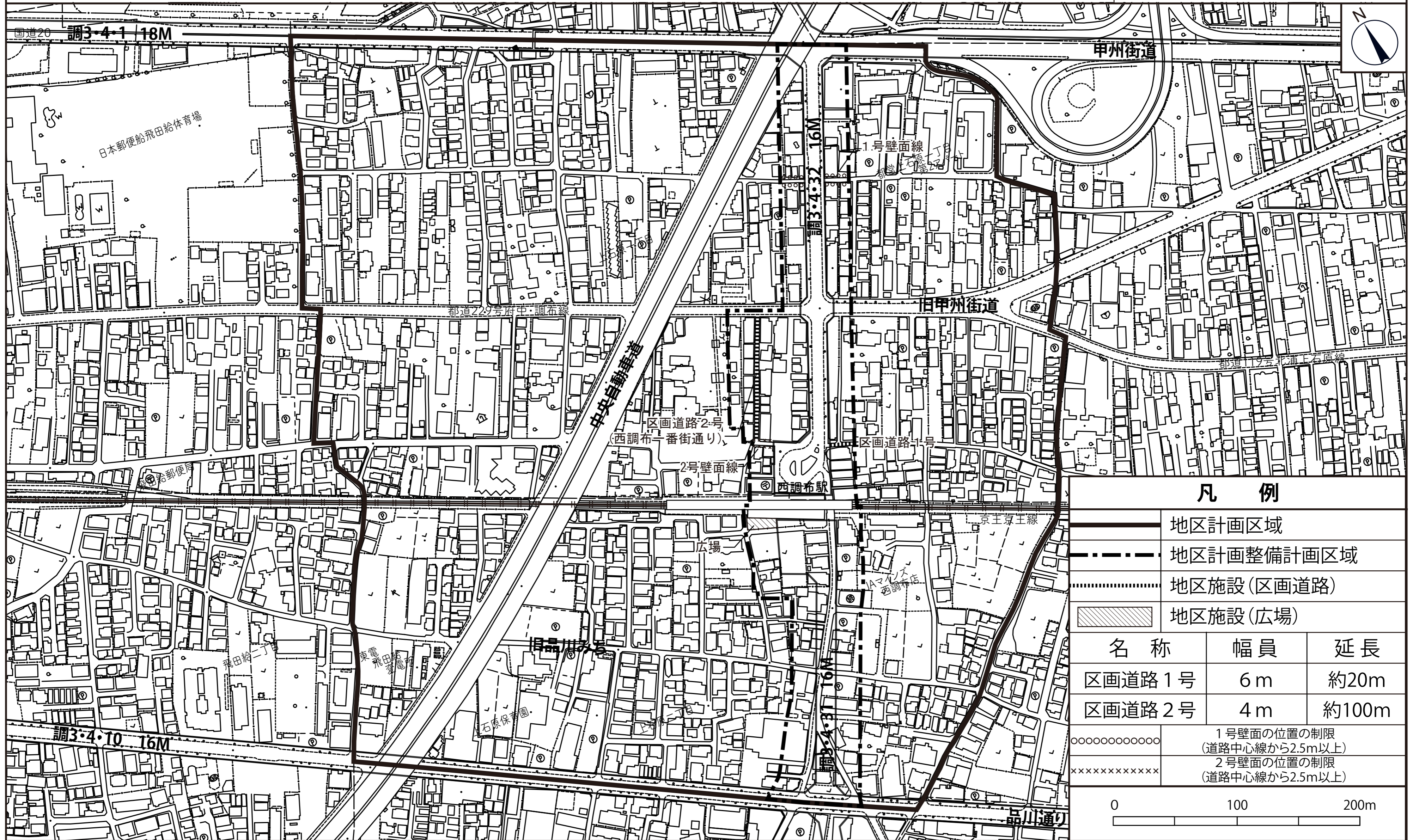
## 凡 例

	地区計画区域
	地区整備計画区域
	商業・業務A地区
	商業・業務B地区
	商業・業務C地区
0                      100                      200m	

この地図は、東京都縮尺1/2,500地形図を使用（承認番号：7都市基交測第218号）して作成したものである。無断複製を禁ずる。  
この地図の著作権は、東京都及び株式会社ミッドマップ東京に帰属する。

# 調布都市計画地区計画 西調布駅周辺地区地区計画 計画図 2

[調布市決定]

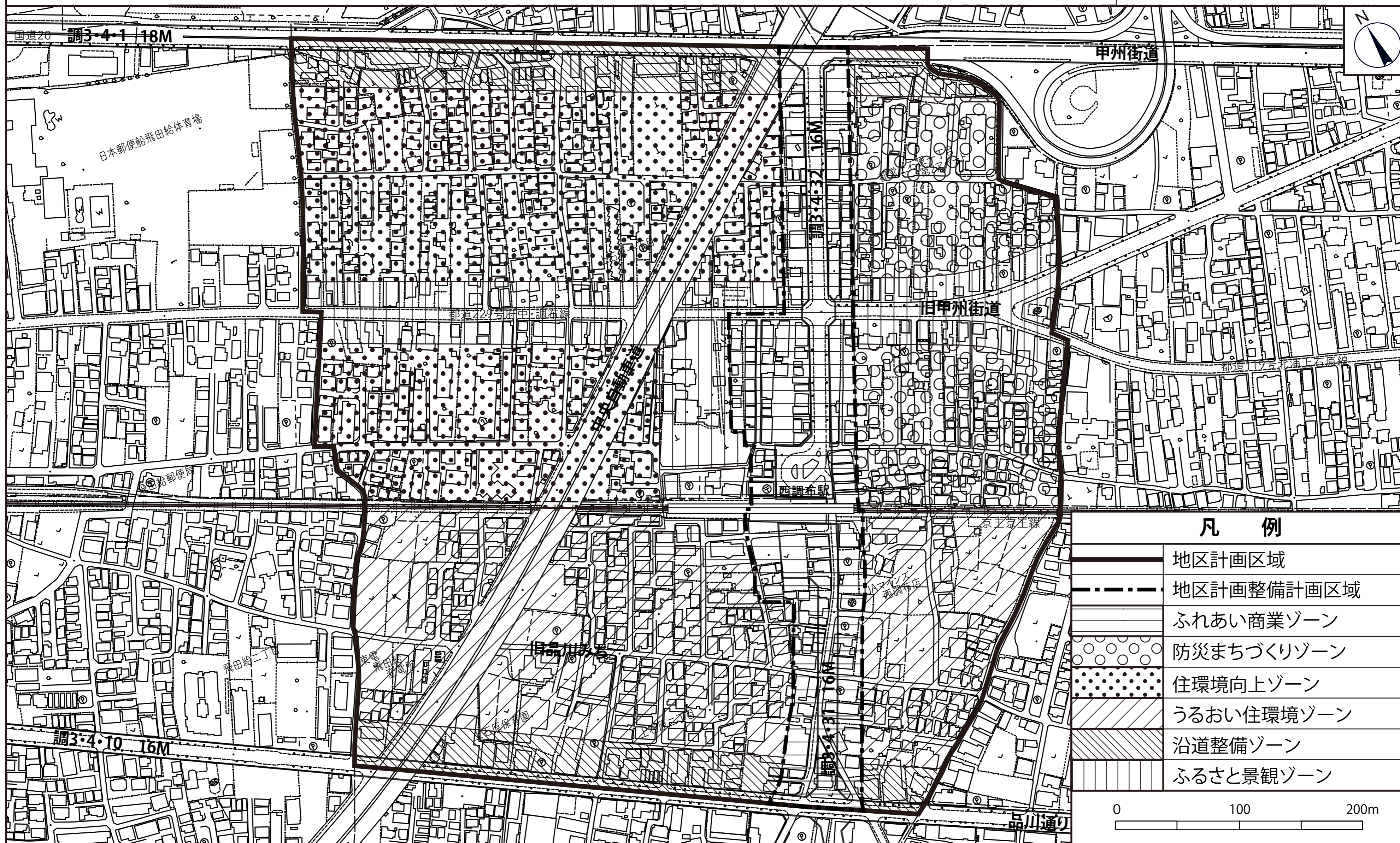


凡例		
	地区計画区域	
	地区計画整備計画区域	
	地区施設(区画道路)	
	地区施設(広場)	
名称	幅員	延長
区画道路1号	6m	約20m
区画道路2号	4m	約100m
○○○○○○○○○○	1号壁面の位置の制限 (道路中心線から2.5m以上)	
××××××××××	2号壁面の位置の制限 (道路中心線から2.5m以上)	
0                      100                      200m		

この地図は、東京都縮尺1/2,500地形図を使用(承認番号:7都市基交測第218号)して作成したものである。無断複製を禁ずる。  
この地図の著作権は、東京都及び株式会社ミッドマップ東京に帰属する。

# 調布都市計画地区計画 西調布駅周辺地区地区計画 方針附図

[調布市決定]



この地図は、東京都縮尺1/2,500地形図を使用（承認番号：7都市基交測第218号）して作成したものである。無断複製を禁ずる。  
この地図の著作権は、東京都及び株式会社ミッドマップ東京に帰属する。